Città di Calatafimi Segesta

Libero Consorzio Comunale di Trapani

ORIGINALE VERBALE DI DELIBERAZIONE
DEL COMMISSARIO STRAORDINARIO CON I POTERI DEL CONSIGLIO COMUNALE

N. 25 R.V. SEDUTA DEL 14-09-2021

Oggetto: **APPROVAZIONE DEFINITIVA, AI SENSI DELL'ART. 10 C. 2 DELLA LEGGE QUADRO IN MATERIA DI INCENDI BOSCHIVI DEL 21.11.2000 N. 353 DEL CENSIMENTO E DEL RELATIVO ELENCO DEI SOPRASSUOLI PERCORSI DAL FUOCO NEL COMUNE DI CALATAFIMI SEGESTA. AGGIORNAMENTO ANNO 2020.**

L'anno **duemilaventuno**, il giorno **quattordici** del mese di **settembre** in Calatafimi Segesta in videoconferenza è presente il Commissario Straordinario con i poteri del Consiglio Comunale **Dott. Francesco Mario Fragale**, nominato con decreto del Presidente della Regione Siciliana n. 630/gab del 29/12/2020 così come ampliato con decreto del Presidente della Regione Siciliana 503/ gab del 15/01/2021 con la partecipazione e l'assistenza del Segretario Comunale Dott.ssa **Buffa Giuseppina** ha adottato la seguente deliberazione:

Premesso che sulla proposta di deliberazione relativa all'oggetto hanno espresso parere ai sensi dell'art. 53 della legge 08/06/1990 n. 142 e L.R. n. 48 dell'11/12/1991 come modificata dall'art. 12 della L.R. n. 30 del 23.12.2000:

Parere del Responsabile di settore in merito alla regolarità tecnica: Favorevole

IL RESPONSABILE DEL SETTORE

Calatafimi Segesta **08-09-2021** Ing. Capo Stefano Bonaiuto

Parere del Responsabile di settore in merito alla regolarità contabile attestante la copertura finanziaria: Favorevole

IL RESPONSABILE
DEL SETTORE FINANZIARIO

Calatafimi Segesta **08-09-2021** Dott. Pietroantonio Bevilacqua

Il sottoscritto responsabile del procedimento di cui all'art. 5 della L.R. 10/91, propone il seguente atto attestando di non trovarsi in situazioni nemmeno potenziali di conflitto d'interessi né in condizioni e/o rapporti che implicano l'obbligo di astensione ai sensi del DPR n.62/2013 e del codice di comportamento interno e di aver verificato che i soggetti intervenuti nell'istruttoria che segue non incorrono in analoghe situazioni.

Visto il Decreto del Presidente del Consiglio dei Ministri in data 27/07/07 recante "Dichiarazione dello stato di emergenza in relazione ad eventi calamitosi dovuti alla diffusione di incendi e fenomeni di combustione nei territori delle regioni dell'Italia centro-meridionale";

Vista l'Ordinanza del Presidente del Consiglio dei Ministri n. 3606 del 28/08/07 pubblicata sulla G.U.R.I. del 3/09/2007, recante "Disposizioni urgenti di Protezione Civile dirette a fronteggiare lo stato di emergenza in atto nei territori delle regioni (omissis) e della Regione Siciliana in relazione ad eventi calamitosi dovuti alla diffusione di incendi e fenomeni di combustione";

Richiamata la Legge 21.11.2000, n. 353, e successive modificazioni ed integrazioni, "Legge - Quadro in materia di incendi boschivi", recepita con legge Regione Siciliana 14 Aprile 2006, n. 14 "Riordino della legislazione in materia forestale e di tutela della vegetazione", in particolare l'art. 10, per il quale i Comuni hanno l'obbligo di censire le superfici percorse dal fuoco nell'anno precedente, in base agli interventi di spegnimento effettuati dal Corpo Forestale e contenuti sul portale del SIF (Sistema Informativo Forestale), alimentato con i dati fomiti dal predetto Corpo Forestale ed accessibile dal sito web http://sif.regione.sicilia.it;

Considerato che occorre provvedere con l'urgenza del caso al fine di adempiere agli obblighi imposti dalle Leggi e dalle Ordinanze sopra menzionate;

Visto il 1°comma, art. 49 del D. Lgs. 18 agosto 2000, n. 267 (Testo Unico Enti Locali) e s.m.i.;

Visti i fogli di mappa sul portale del Sistema Informativo Forestale della Regione Siciliana dal sito web http://sif.regione.sicilia.it relativi al censimento dei soprassuoli percorsi dal fuoco, aggiornamento anno 2020, costituito dai seguenti elaborati allegati alla presente quale parte integrante alla stessa:

1. Schede riepilogative eventi relativi alle annualità 2016, 2017, 2018, 2019 e 2020 con stralcio di mappa catastale e censimento dei soprassuoli percorsi dal fuoco con una sola area interessata;

Che con Deliberazione del Commissario Straordinario con i poteri della Giunta Municipale n. 77 R.V. seduta del 13.07.2021 è stato approvato in linea provvisoria il censimento dei soprassuoli percorsi dal fuoco nel territorio Comunale di Calatafimi Segesta (TP) occorsi negli anni dal 2016 al 2020;

Che il suddetto elenco è stato pubblicato all'albo Pretorio per 30 giorni e precisamente dal 15.07.2021 al 14.08.2021 e che entro i suddetti trenta giorni di pubblicazione non sono pervenute osservazioni ed opposizioni, come da attestazione rilasciata del Segretario Comunale;

Visto il D. Lgs.vo n.267/2000 e s.m.i.;

PROPONE

1. di approvare, in via definitiva, ai sensi dell'art. 10 c. 2 della Legge quadro in materia di incendi boschivi del 21.11.2000 n. 353, per le motivazioni espresse in narrativa, il censimento dei soprassuoli percorsi dal fuoco - aggiornamento anno 2020 - cui risulta nel territorio di questo Comune otto aree interessate e delle quali si allegano alla presente le schede riepilogative, lo stralcio catastale e cartografico.

2. di disporre la pubblicazione del presente provvedimento per 15 giorni consecutivi all'Albo pretorio on line e, ai sensi del D. Lgs. n.33/2013, in Amministrazione Trasparente, sotto sezione "*Pianificazione e governo del territorio*" del sito internet istituzionale.

IL RESPONSABILE DI PROCEDIMENTO
Ing. Capo Stefano Bonaiuto

IL COMMISSARIO STRAORDINARIO CON POTERI DI CONSIGLIO COMUNNALE
Vista la superiore proposta di deliberazione relativa all'argomento indicato in oggetto;
Viste le attestazioni ed i pareri resi;

DELIBERA

Di approvare la superiore proposta che qui si intende riportata e trascritta;

Di incaricare il Responsabile del Settore ad attivarsi per ogni altro atto e/o attività inerente il provvedimento approvato;

Il Commissario straordinario con i poteri di consiglio comunale
Dott. Francesco Mario Fragale

Con separata decisione,
IL COMMISSARIO STRAORDINARIO CON POTERI DI CONSIGLIO COMUNALE

delibera di rendere il presente atto immediatamente esecutivo, ai sensi dell'art. 12, comma 2, l.r. n.44/1991.

Il Commissario straordinario con i poteri del consiglio comunale
Dott. Francesco Mario Fragale

Del che si è redatto il presente verbale sottoscritto come segue

Il Commissario straordinario con i poteri del Consiglio Comunale
Dott. Francesco Mario Fragale

_____

Il Segretario Comunale
Dott.ssa Giuseppina Buffa

_____

CERTIFICATO DI PUBBLICAZIONE

La presente deliberazione verrà affissa all'Albo Pretorio del Comune per 15 giorni consecutivi a partire dal giorno

Data

IL RESPONSABILE DELL'ALBO PRETORIO

Il Segretario Comunale
Dott.ssa Giuseppina Buffa

_____

La presente deliberazione, su conforme dichiarazione dell'addetto alla pubblicazione, è stata pubblicata dal
al

Data

IL RESPONSABILE DELL'ALBO PRETORIO

_____

IL Segretario Comunale
Dott.ssa Giuseppina Buffa

_____

CHE la presente deliberazione è divenuta esecutiva il 14-09-2021:

☐ Decorsi 10 giorni dalla data di inizio della pubblicazione (Art 12, comma 1, l.r. n. 44/91)

☒ Perché dichiarata immediatamente eseguibile (Art 12, comma 2, l.r. n. 44/91)

Data **14-09-2021**

IL Segretario Comunale
Dott.ssa Giuseppina Buffa

CITTA' DI CALATAFIMI SEGESTA

LIBERO CONSORZIO COMUNALE DI TRAPANI

III SETTORE – GESTIONE DEL TERRITORIO E LL. PP.
SERVIZIO DI PROTEZIONE CIVILE

AGGIORNAMENTO DEL CATASTO DEI SOPRASSUOLI PERCORSI DAL FUOCO ANNO 2020

Allegato 5 Aree incendiate dell'anno 2016

Incendi (2)

- 17/08/2016
- 31/07/2016

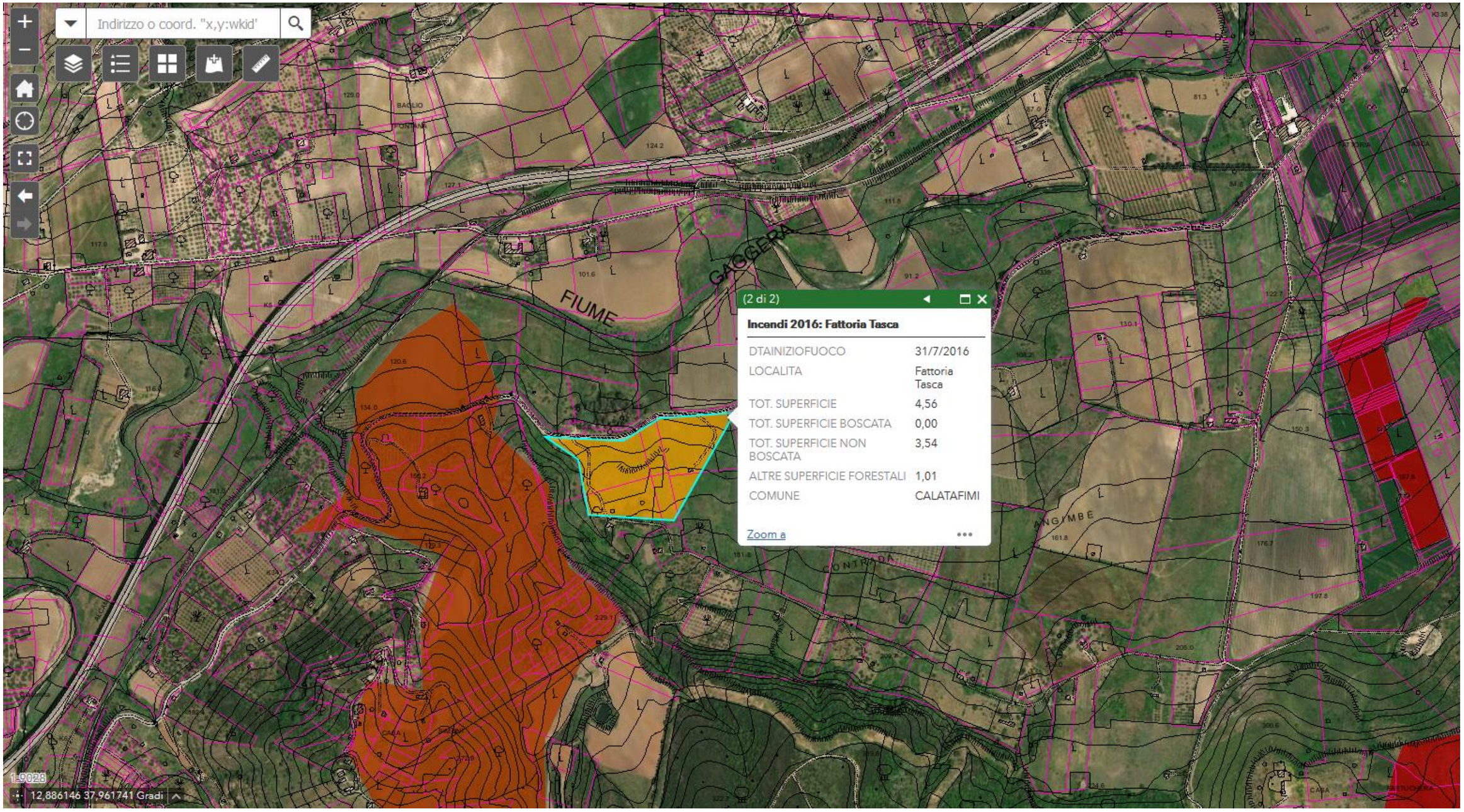

Estratto aree percorse dal fuoco dal portale SIF – in catasto al foglio 8 perimetro dell'incendio del **31/07/2016** presso la **Fattoria Tasca**

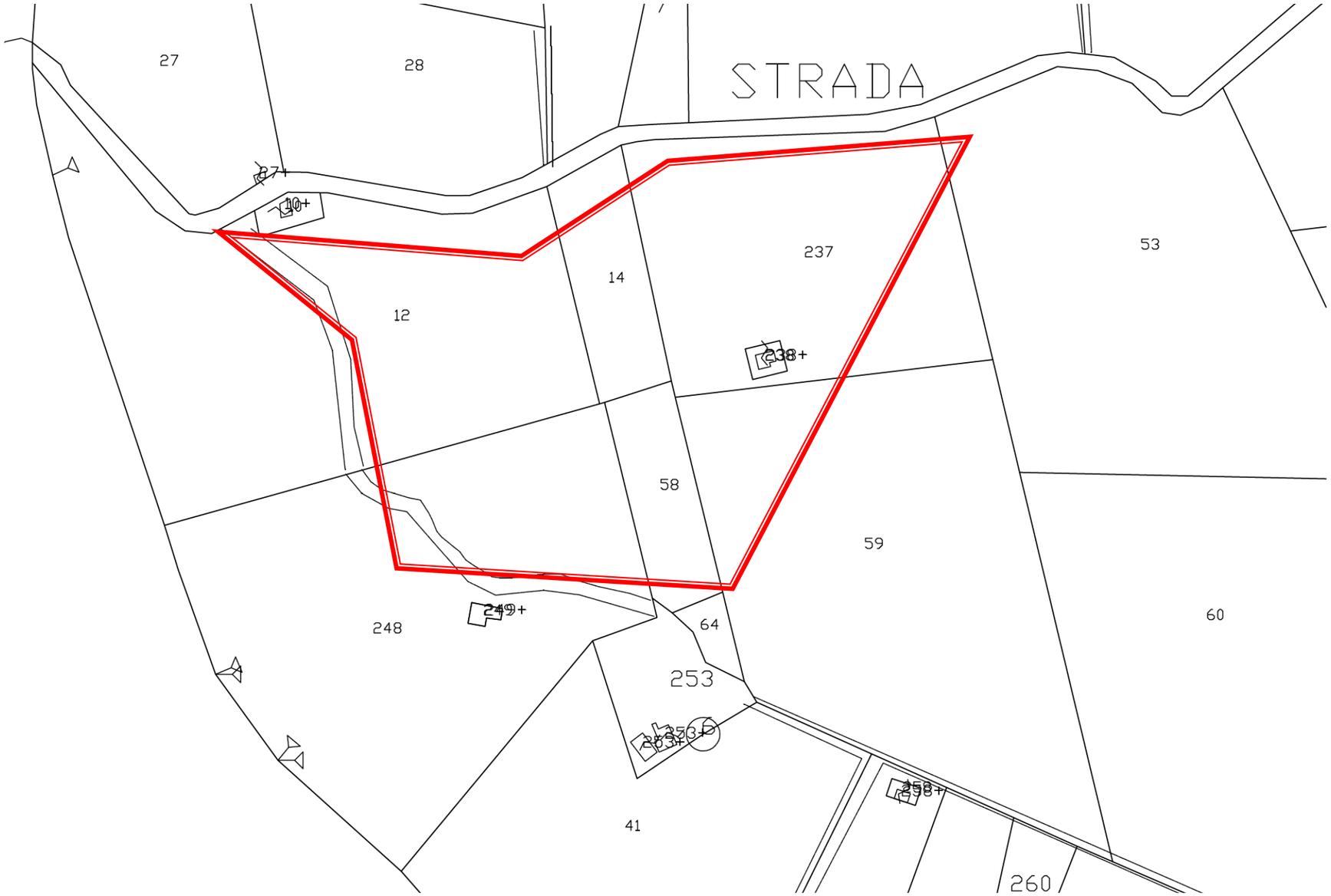

Particellare del **foglio 8** con perimetro dell'incendio del **31/07/16** presso la **Fattoria Tasca**

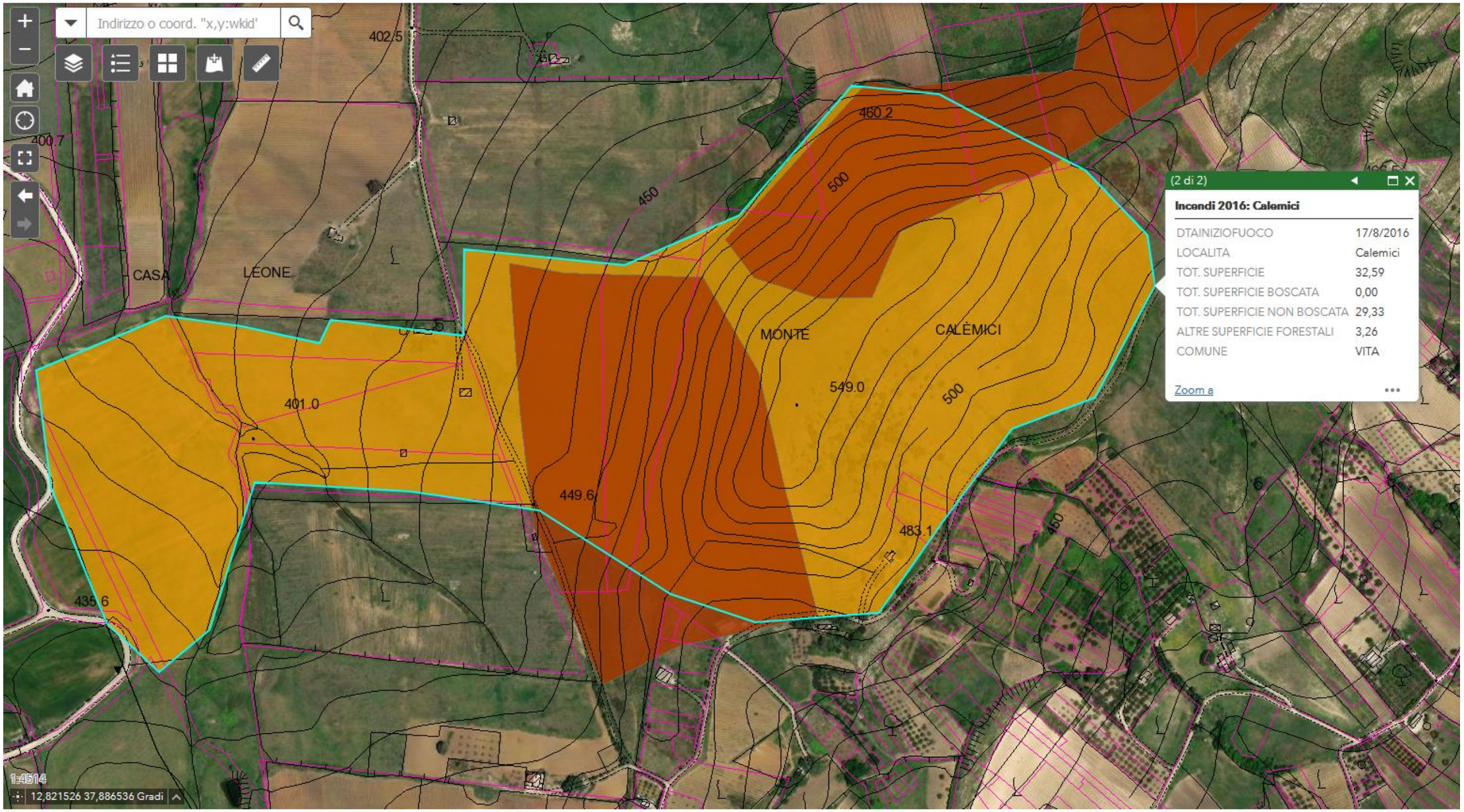

Estratto aree percorse dal fuoco dal portale SIF – in catasto al **foglio 69 e 71** perimetro dell'incendio del **17/08/2016** in contrada **Calemici**

Particellare del **foglio 69** est con perimetro dell'incendio del **17/08/2016** in contrada **Calemici**

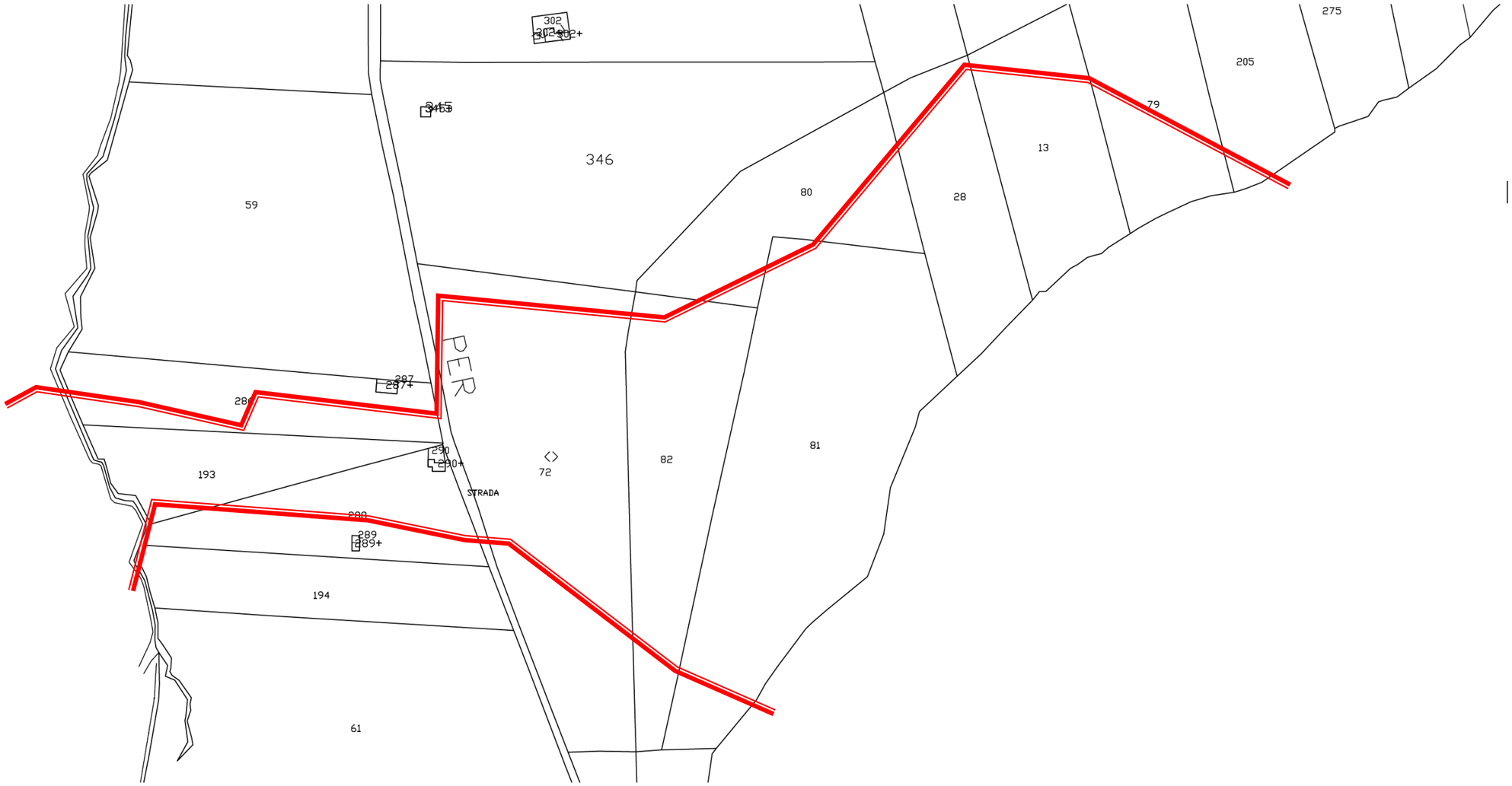

Particellare del **foglio 71** est con perimetro dell'incendio del **17/08/2016** in contrada **Calemici**

CITTA' DI CALATAFIMI SEGESTA

LIBERO CONSORZIO COMUNALE DI TRAPANI

III SETTORE – GESTIONE DEL TERRITORIO E LL. PP.
SERVIZIO DI PROTEZIONE CIVILE

AGGIORNAMENTO DEL CATASTO DEI SOPRASSUOLI PERCORSI DAL FUOCO

ANNO 2020

Allegato 4 Aree incendiate dell'anno 2017

Incendi (10)

- 16/09/2017
- 08/09/2017
- 05/09/2017
- 03/09/2017
- 31/08/2017
- 27/08/2017
- 17/07/2017
- 27/06/2017
- 27/05/2017
- 14/05/2017

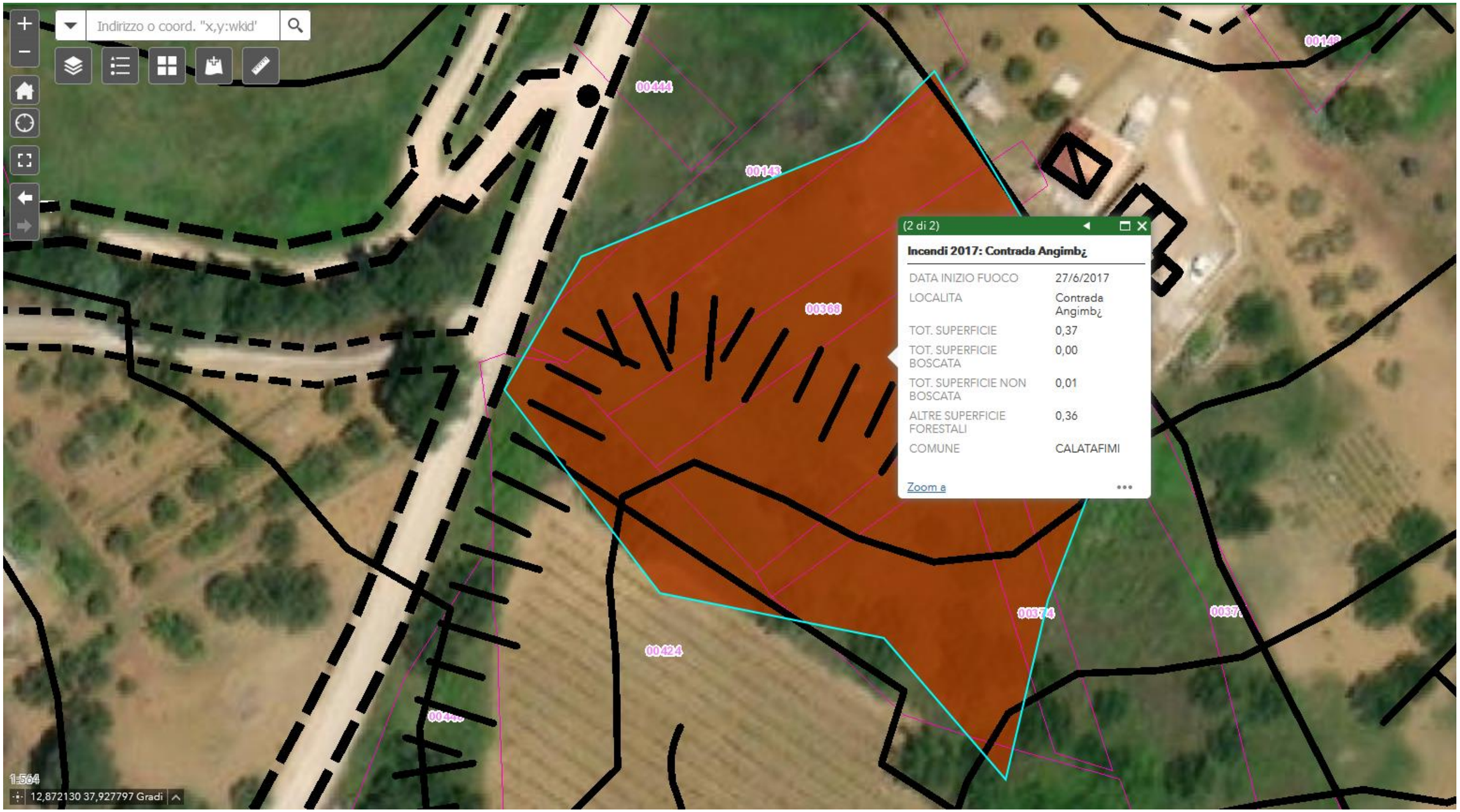

Estratto aree percorse dal fuoco dal portale SIF - **foglio 31** –, perimetro dell'incendio del **27/06/2017** presso **c.da Angimbè**

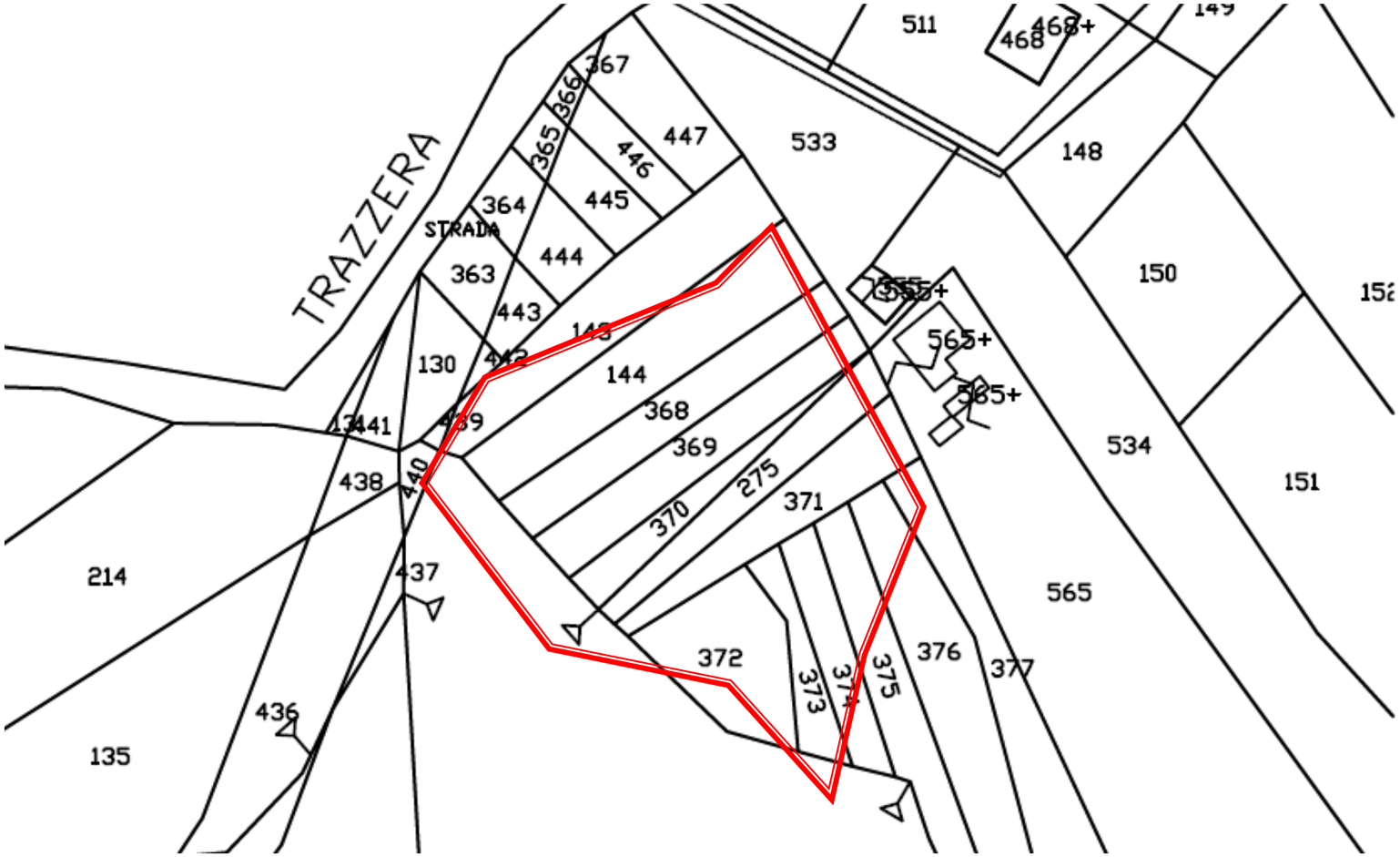

Particellare del **foglio 31** con perimetro dell'incendio del **27/06/2017** presso **c.da Angimbè**

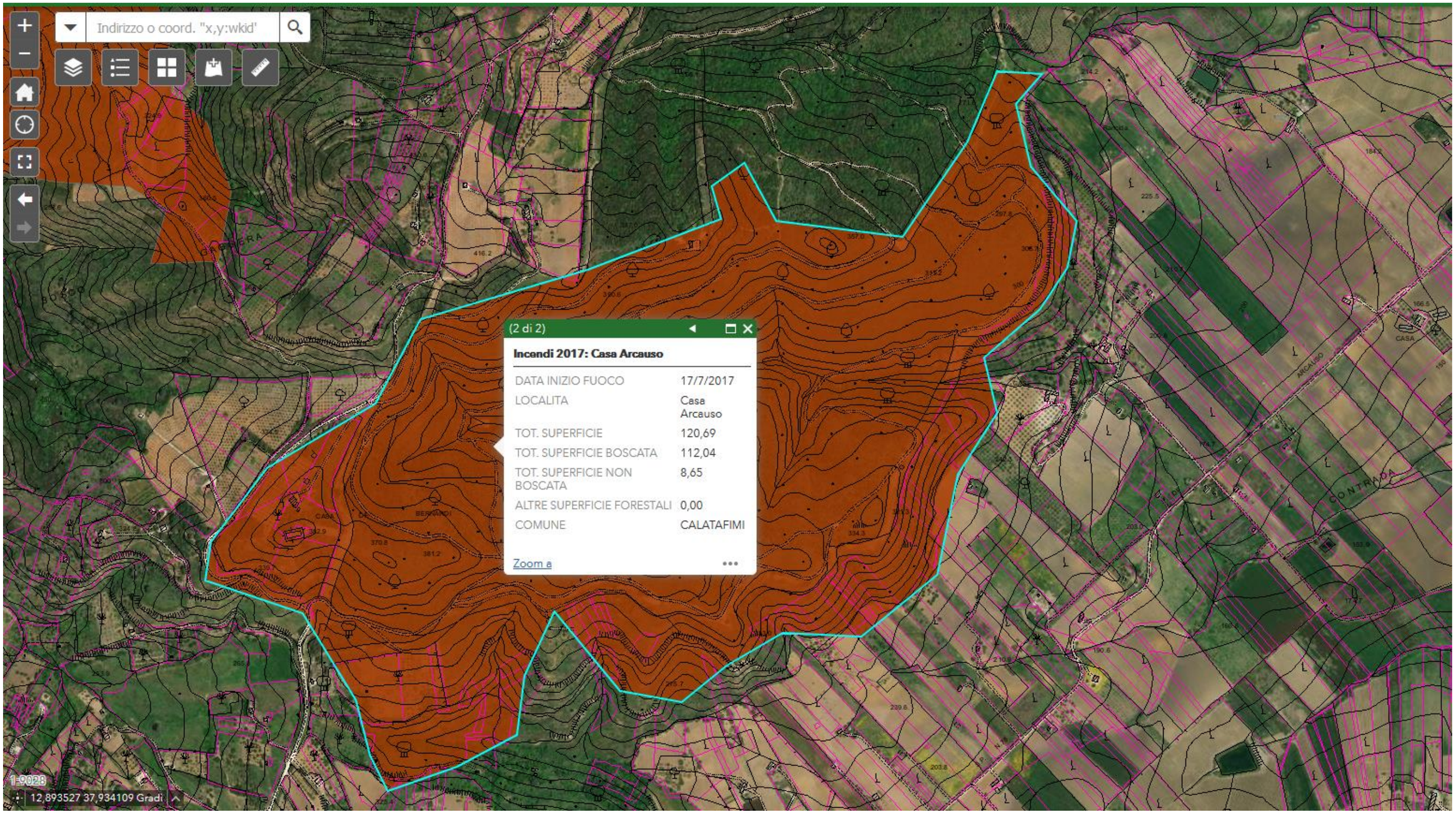

Estratto aree percorse dal fuoco dal portale SIF - **foglio 31** perimetro dell'incendio del **17/07/2017** di **c.da Arcauso**

Particellare del **foglio 29** con perimetro dell'incendio del **17/07/2017** presso **c.da Arcauso**

Particellare del **foglio 31** (est) con perimetro dell'incendio del **17/07/2017** presso **c.da Arcauso**

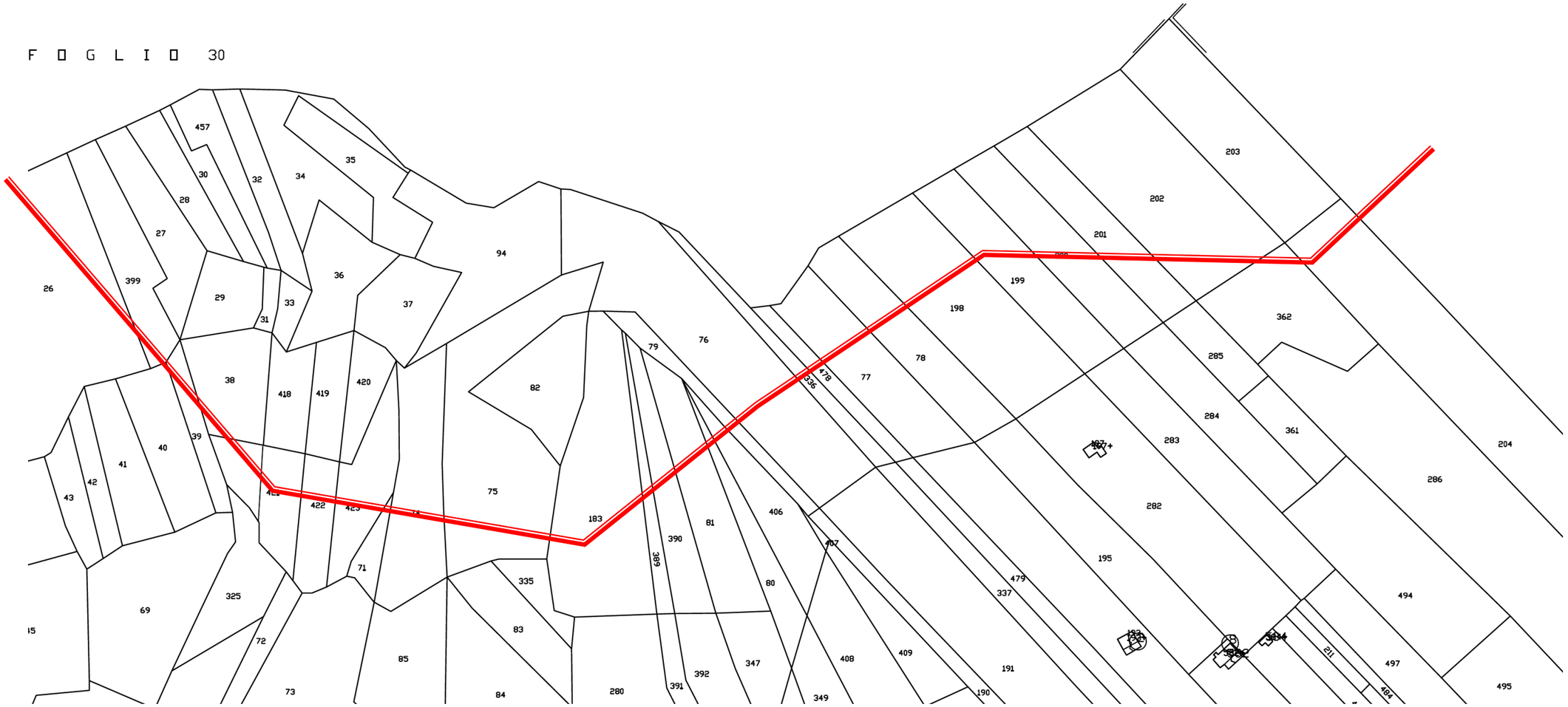

Particellare del **foglio 31** (ovest) con perimetro dell'incendio del **17/07/2017** presso **c.da Arcauso**

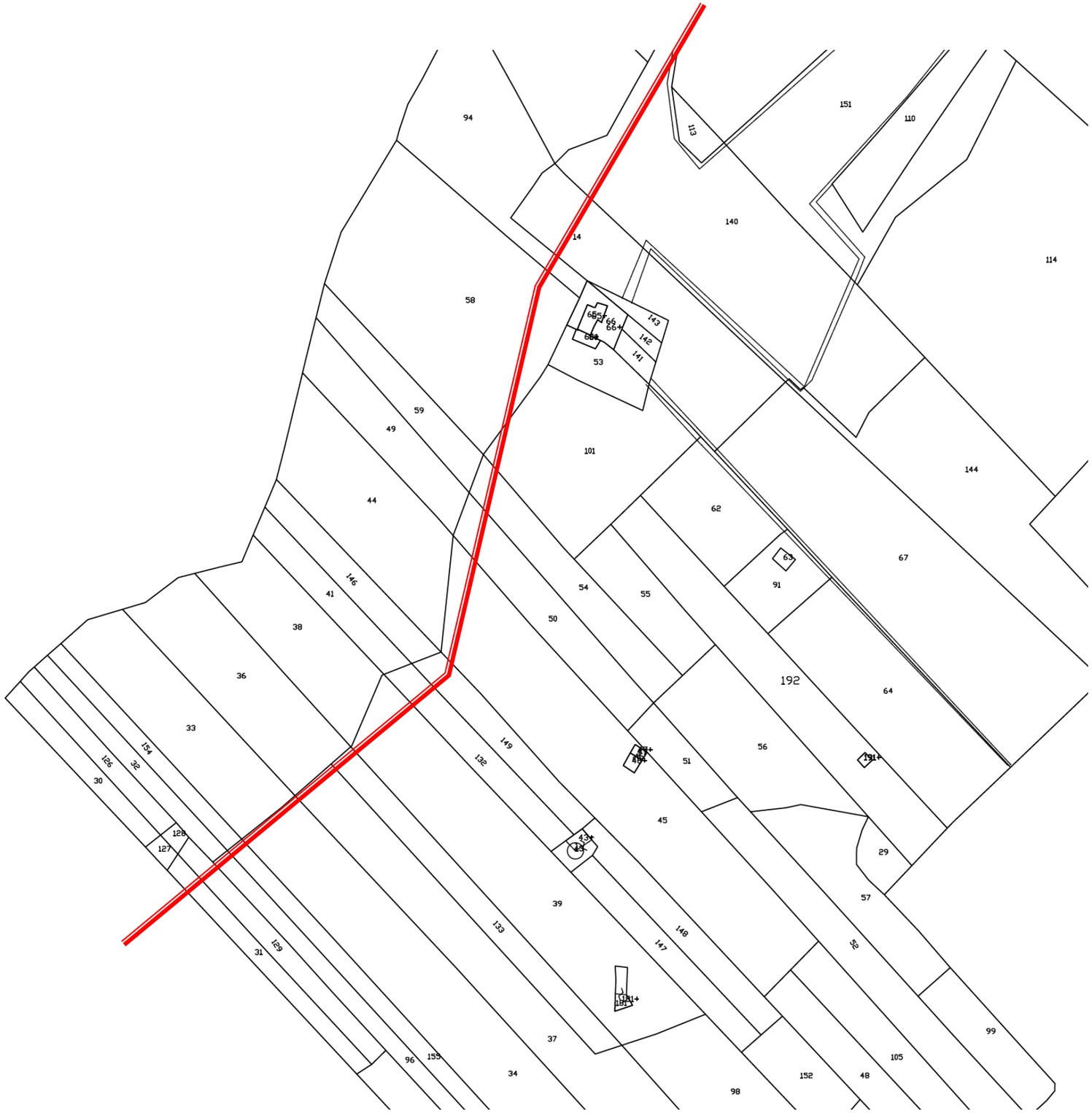

Particellare del **foglio 32** (sud) con perimetro dell'incendio del **17/07/2017** presso **c.da Arcauso**

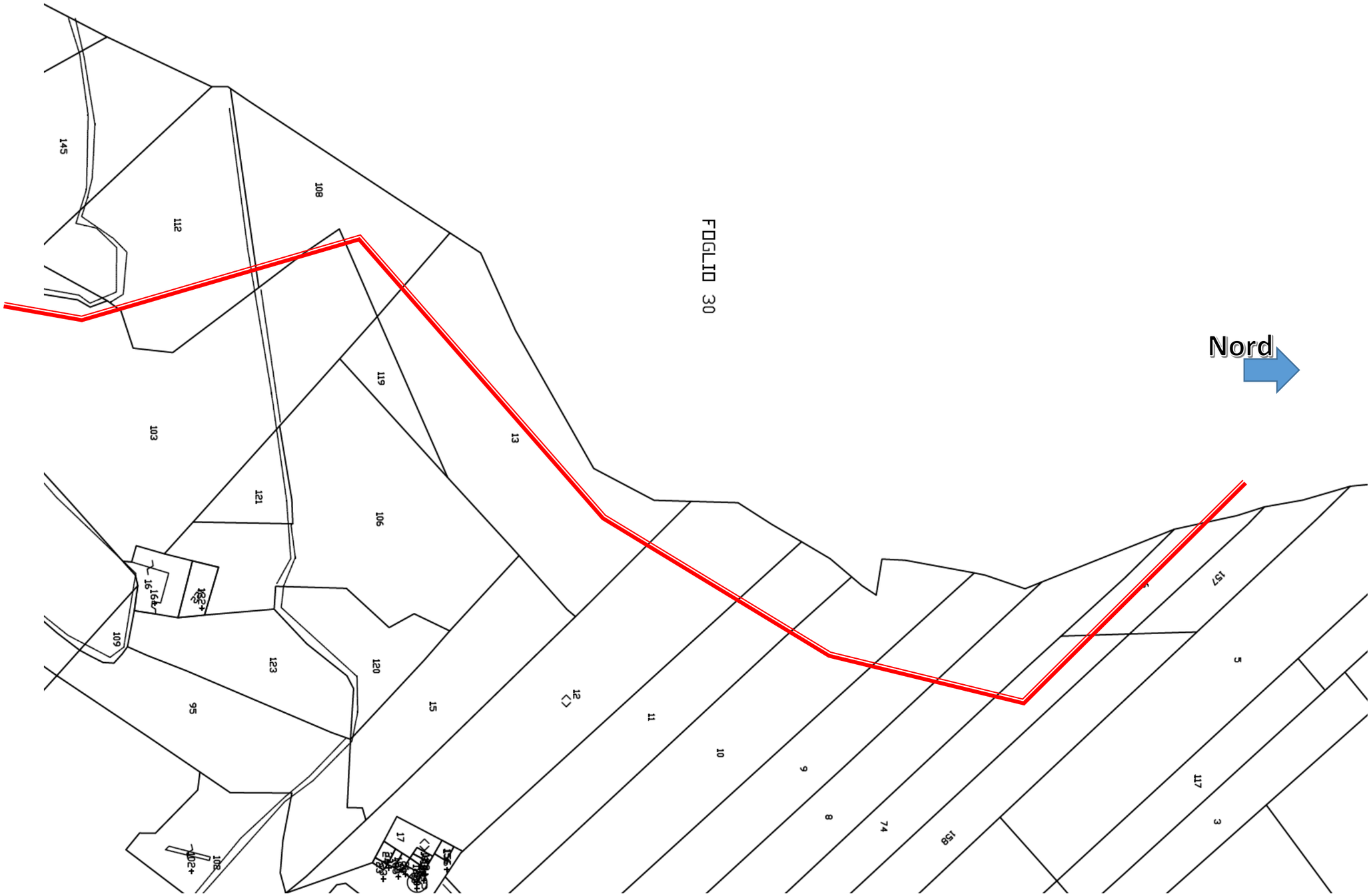

Particellare del **foglio 32** (nord) con perimetro dell'incendio del **17/07/2017** presso **c.da Arcauso**

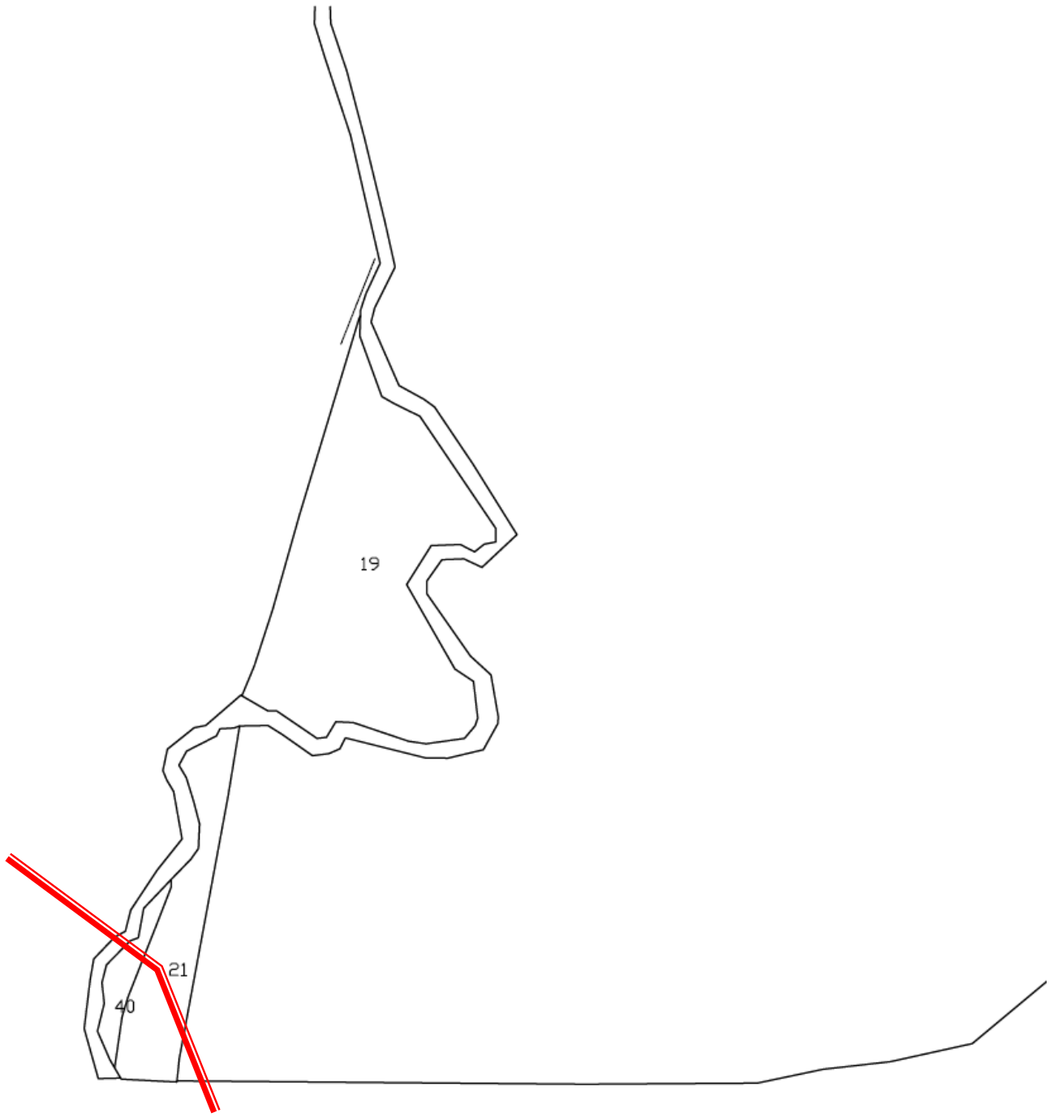

Particellare del **foglio 30** (sud.ovest) con perimetro dell’incendio del **17/07/2017** presso **c.da Arcauso**

Particellare del **foglio 30** (nord.ovest) con perimetro dell'incendio del **17/07/2017** presso **c.da Arcauso** – nord.ovest

Particellare del **foglio 30** (est) con perimetro dell’incendio del **17/07/2017** presso **c.da Arcauso**

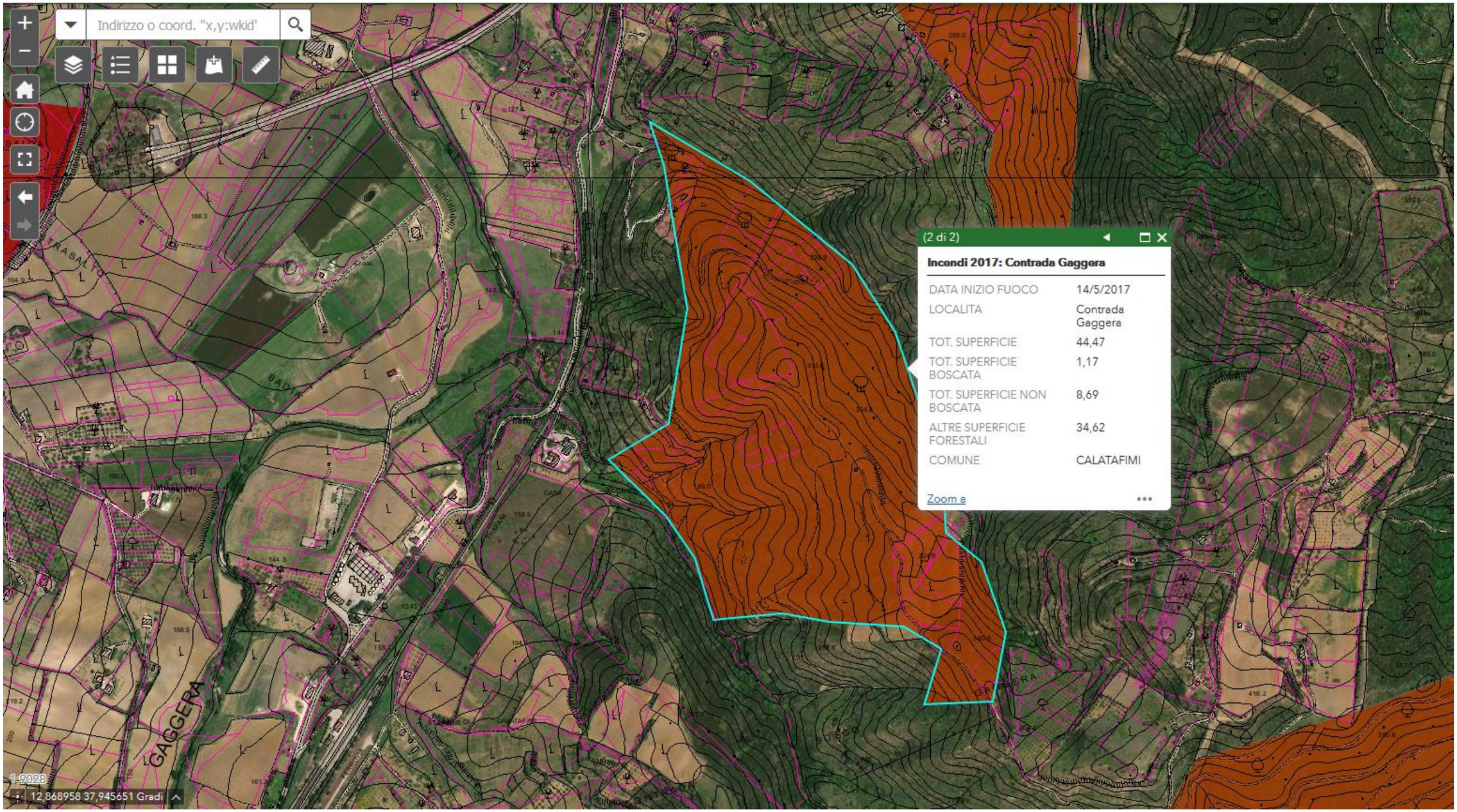

Estratto aree percorse dal fuoco dal portale SIF - **foglio 25 e 26** - perimetro dell'incendio del **14/05/2017** presso **c.da Gaggera**

Particellare del **foglio 26** (nord) con perimetro dell'incendio del **14/05/2017** presso **c.da Gaggera**

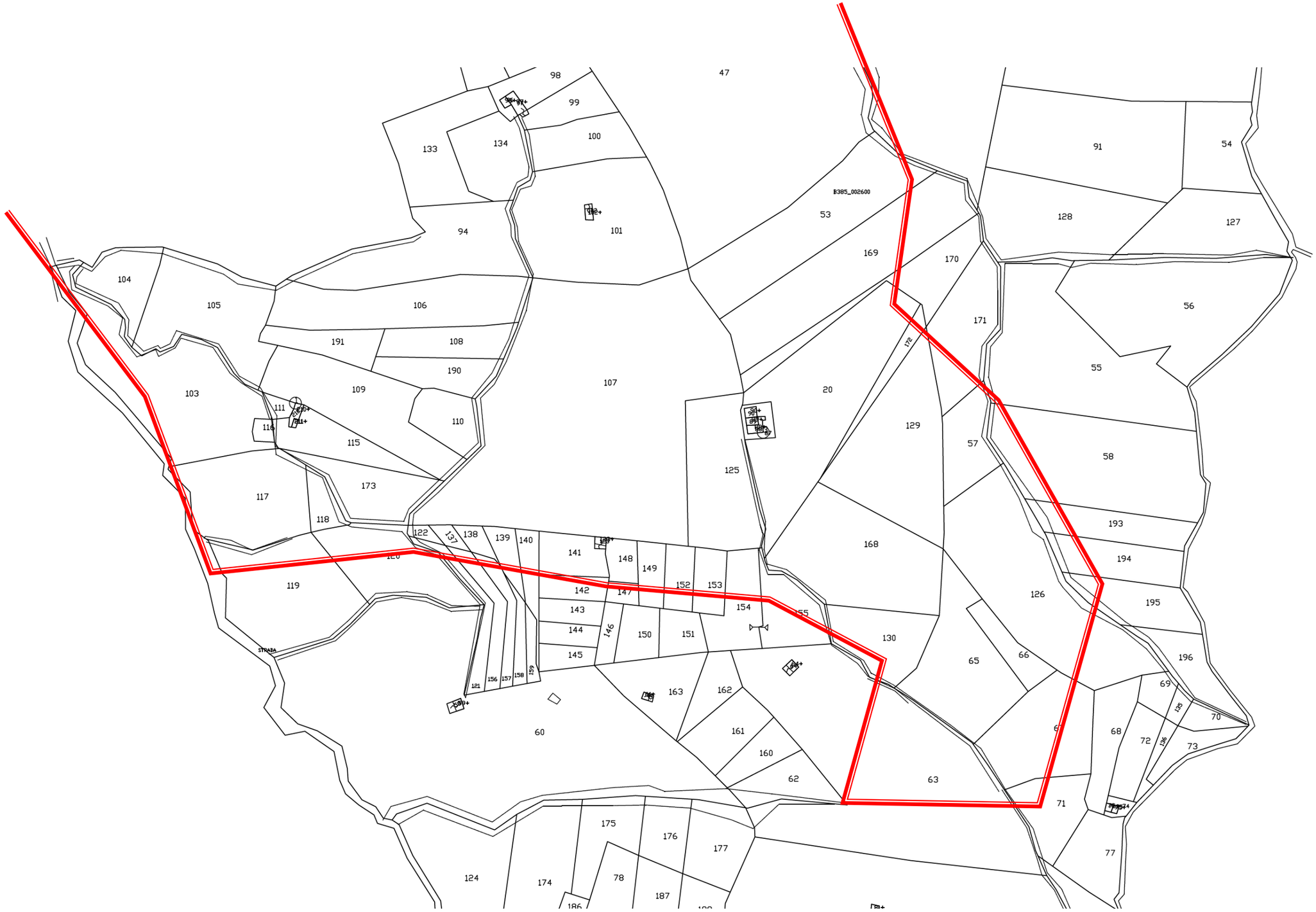

Particellare del **foglio 26** (sud) con perimetro dell'incendio del **14/05/2017** presso **c.da Gaggera**

Particellare del **foglio 25** (nord) con perimetro dell'incendio del **14/05/2017** presso **c.da Gaggera**

Particellare del **foglio 25** (sud) con perimetro dell'incendio del **14/05/2017** presso **c.da Gaggera**

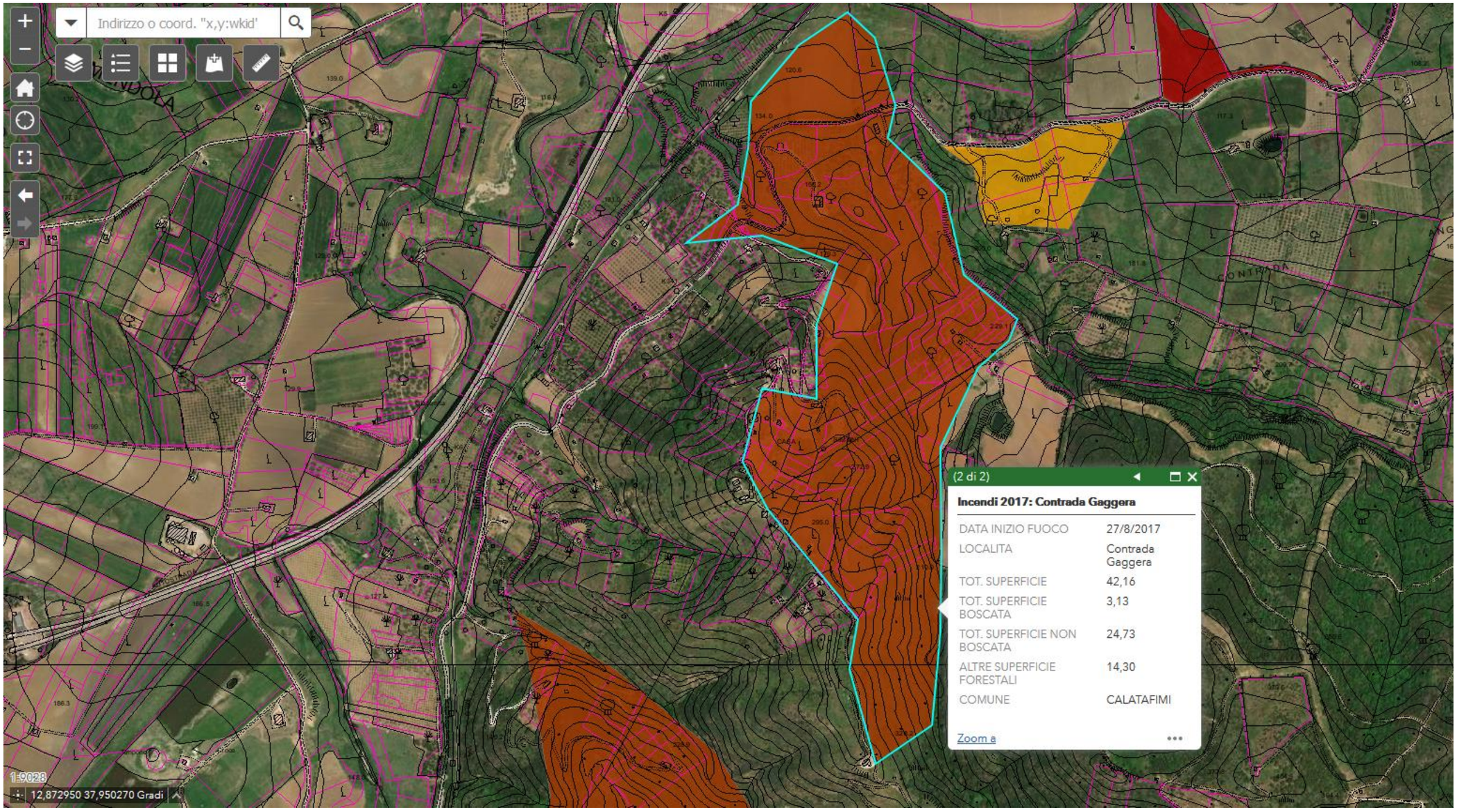

Estratto aree percorse dal fuoco dal portale SIF – in catasto al foglio 6, 7, 8 e 27, perimetro dell'incendio del **27/08/2017 in contrada Gaggera**

Particellare del **foglio 7** (nord) con perimetro dell'incendio del **27/08/2017** presso **c.da Gaggera**

Particellare del **foglio 7** (centro) con perimetro dell'incendio del **27/08/2017** presso **c.da Gaggera**

Particellare del **foglio 7** (sud) con perimetro dell'incendio del **27/08/2017** presso **c.da Gaggera**

Particellare del **foglio 6** con perimetro dell'incendio del **27/08/2017** presso **c.da Gaggera**

Particellare del **foglio 8** (nord) con perimetro dell'incendio del **27/08/2017** presso **c.da Gaggera**

Particellare del **foglio 8** (centro) con perimetro dell'incendio del **27/08/2017** presso **c.da Gaggera**

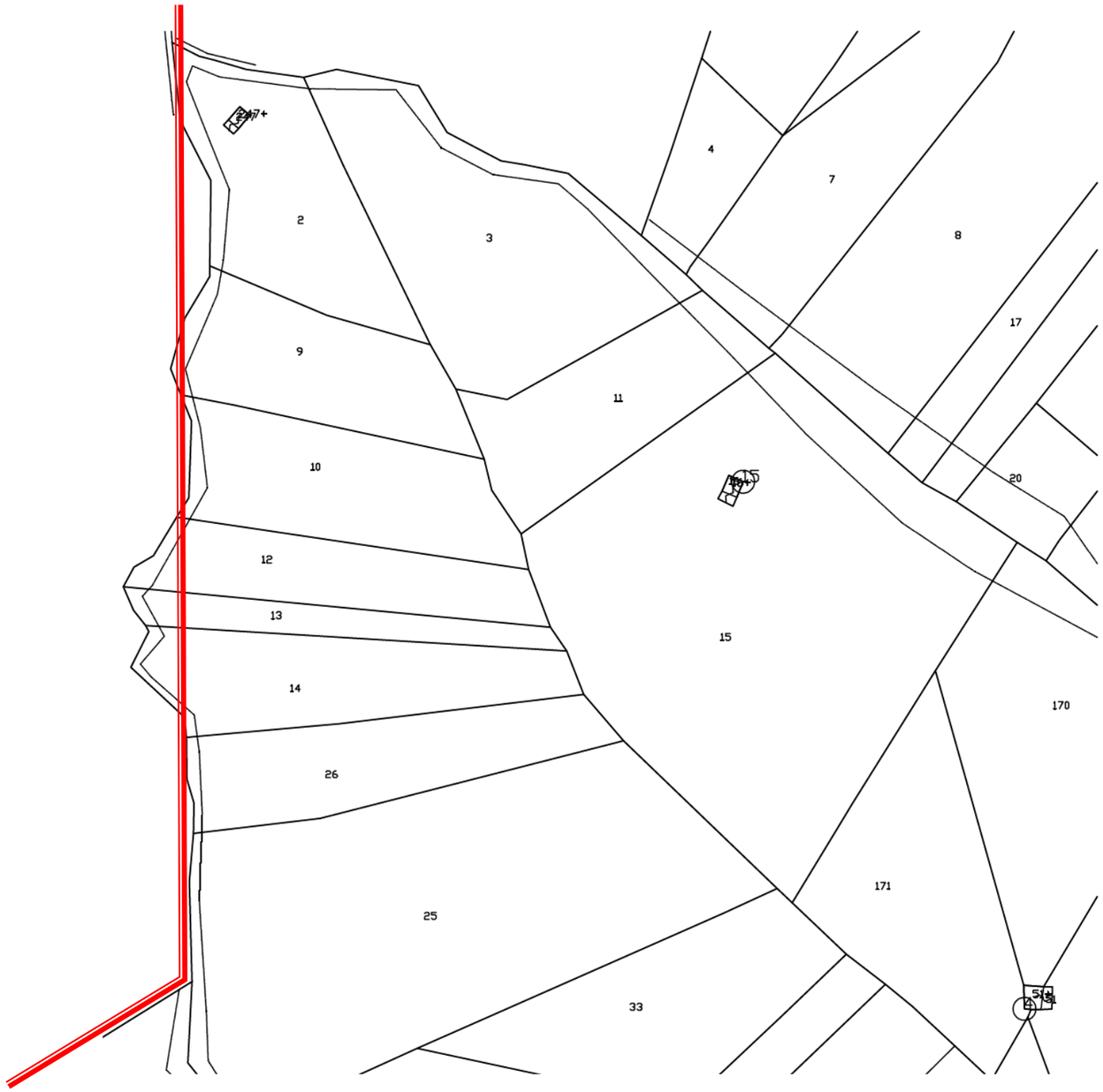

Particellare del **foglio 27** con perimetro dell'incendio del **27/08/2017** presso **c.da Gaggera**

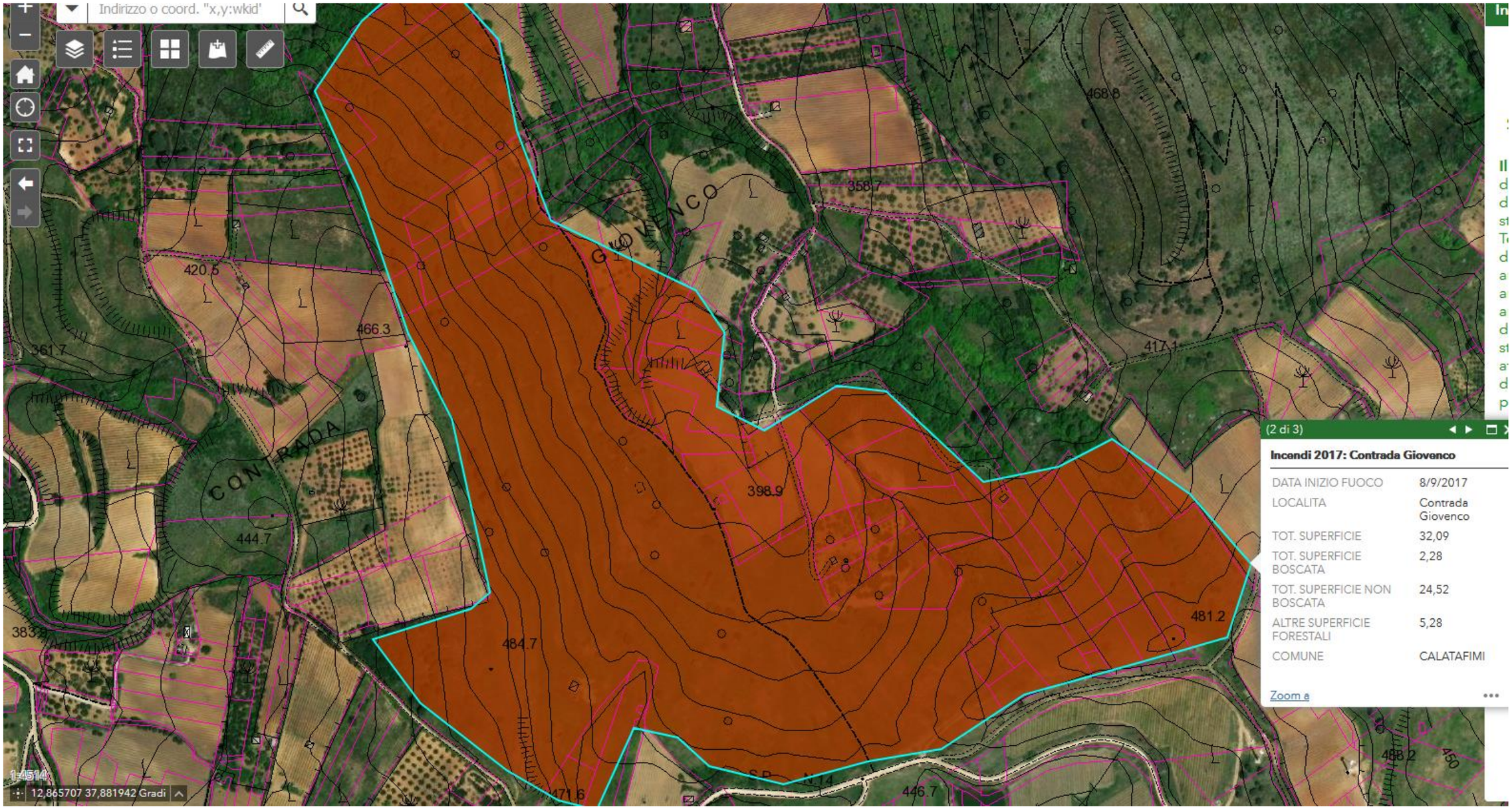

Estratto aree percorse dal fuoco dal portale SIF – in catasto al **foglio 92 e 93** perimetro dell'incendio del **08/09/2017** in **contrada Giovenco**

Particellare del **foglio 92** (centro) con perimetro dell'incendio del **08/09/2017** in **contrada Giovenco**

Particellare del **foglio 92** (sud) con perimetro dell'incendio del **08/09/2017** in **contrada Giovenco**

Particellare del **foglio 77** con perimetro dell'incendio del **08/09/2017** in **contrada Giovenco**

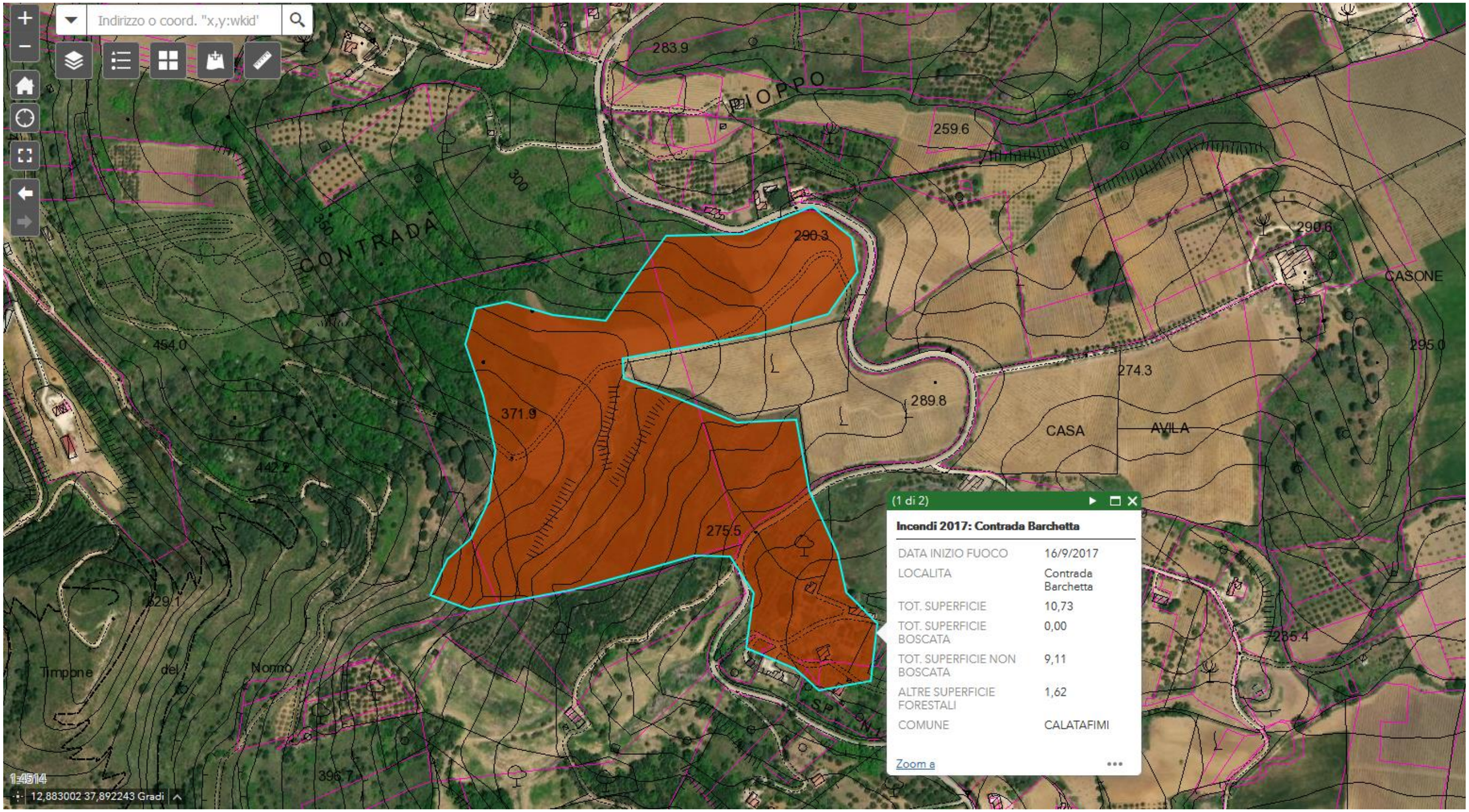

Estratto aree percorse dal fuoco dal portale SIF – in catasto al **foglio 82** con perimetro dell'incendio del **16/09/2017** in contrada **Barchetta**

Particellare del **foglio 82** con perimetro dell'incendio del **16/09/2017** in contrada **Barchetta**

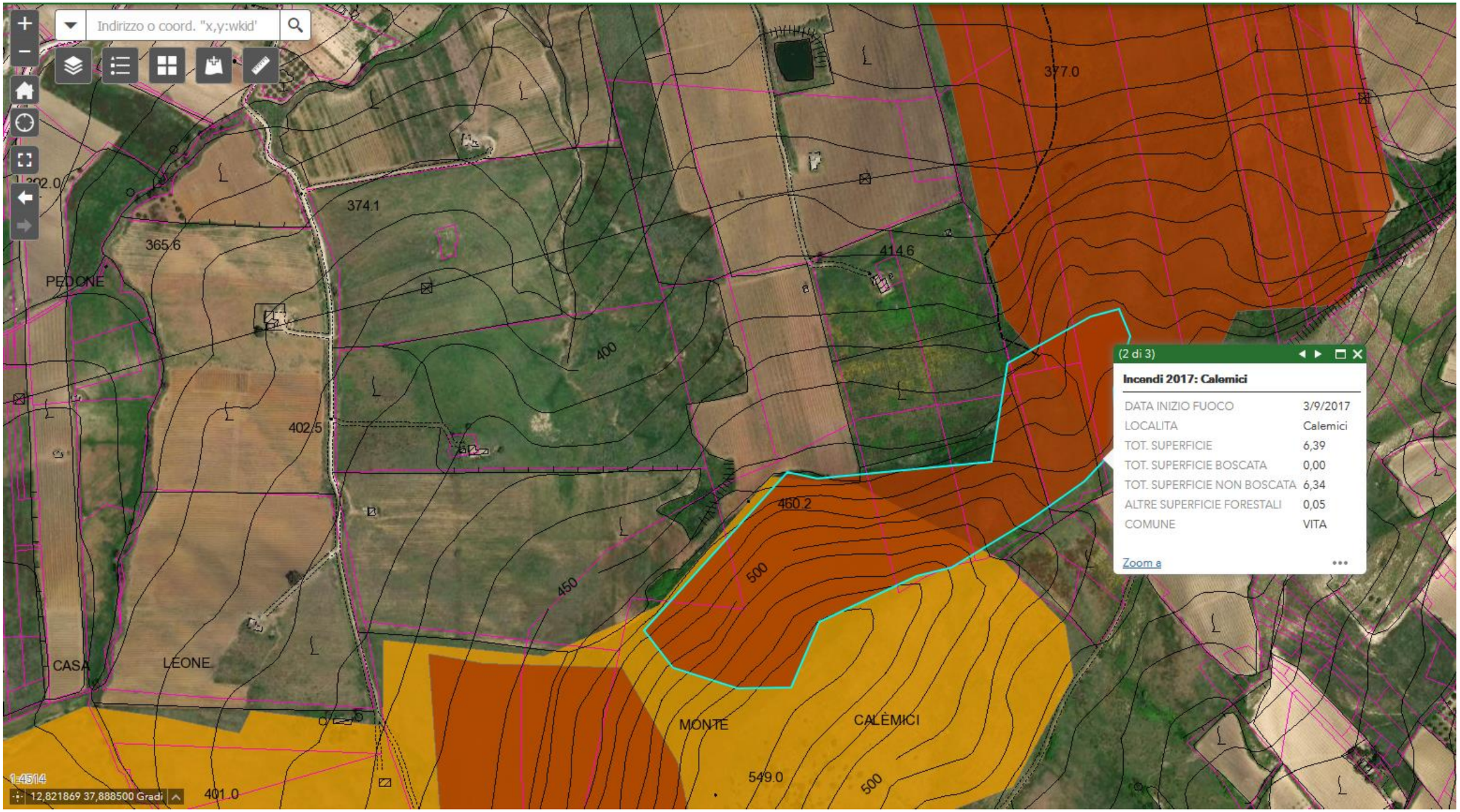

Estratto aree percorse dal fuoco dal portale SIF – in catasto al **foglio 69** con perimetro dell'incendio del **3/09/2017** in contrada **Calemici**

Particellare del **foglio 69** con perimetro dell'incendio del **3/09/2017** in contrada **Calemici**

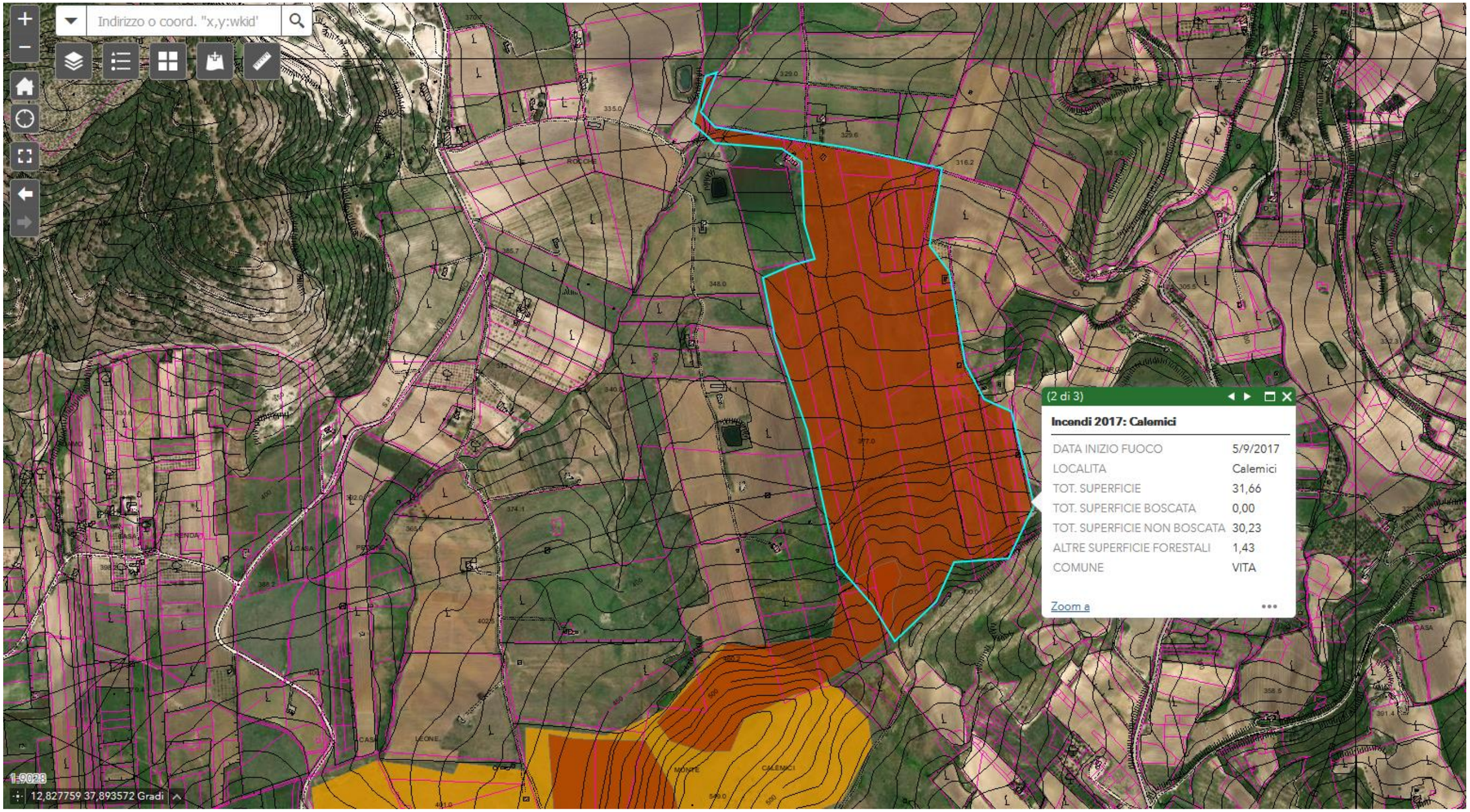

Estratto aree percorse dal fuoco dal portale SIF – in catasto al **foglio 69 e 70** con perimetro dell'incendio del **5/09/2017** in contrada **Calemici**

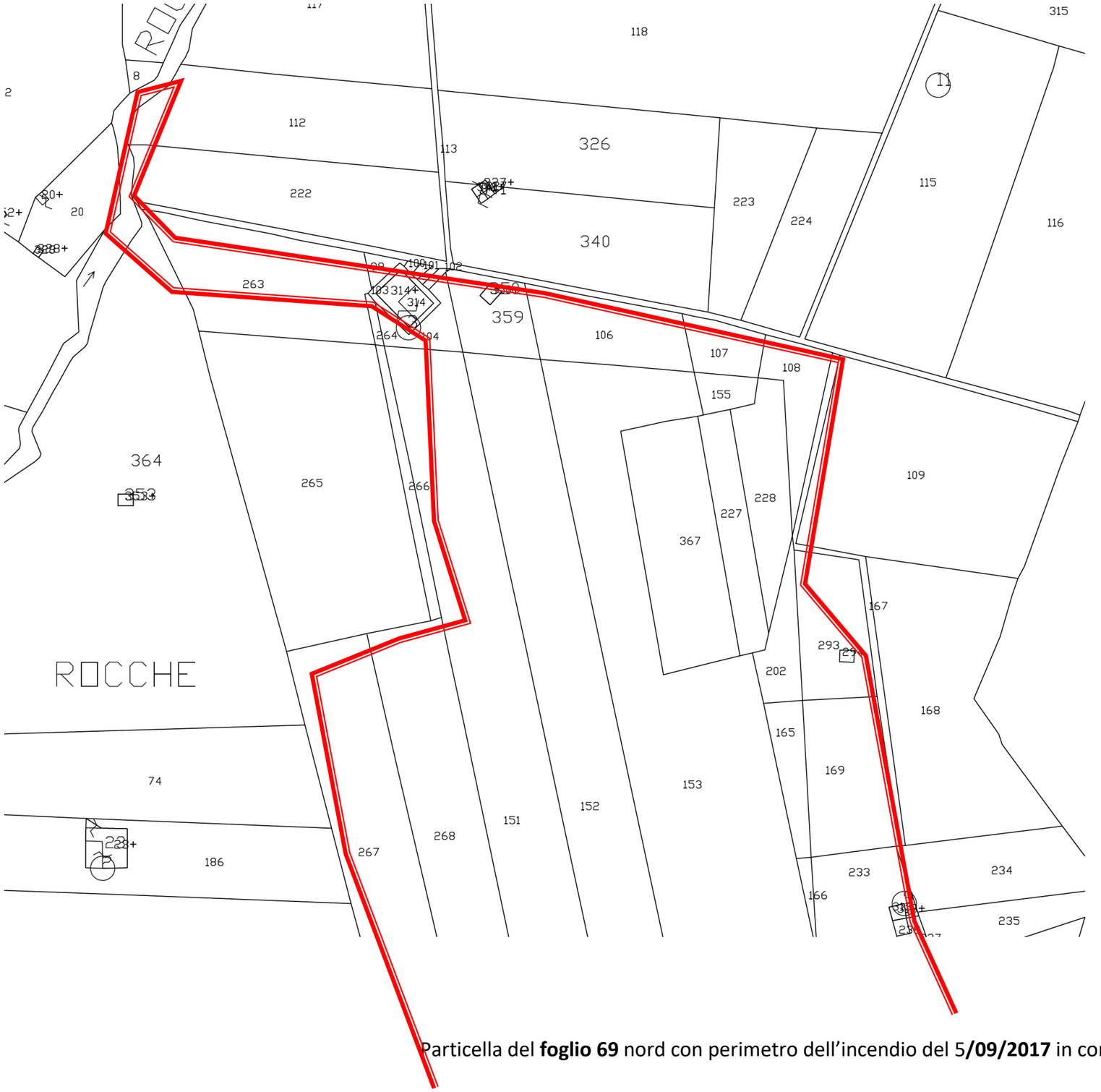

Particella del **foglio 69** nord con perimetro dell'incendio del 5**/09/2017** in contrada **Calemici**

Particella del **foglio 69** sud con perimetro dell'incendio del 5**/09/2017** in contrada **Calemici**

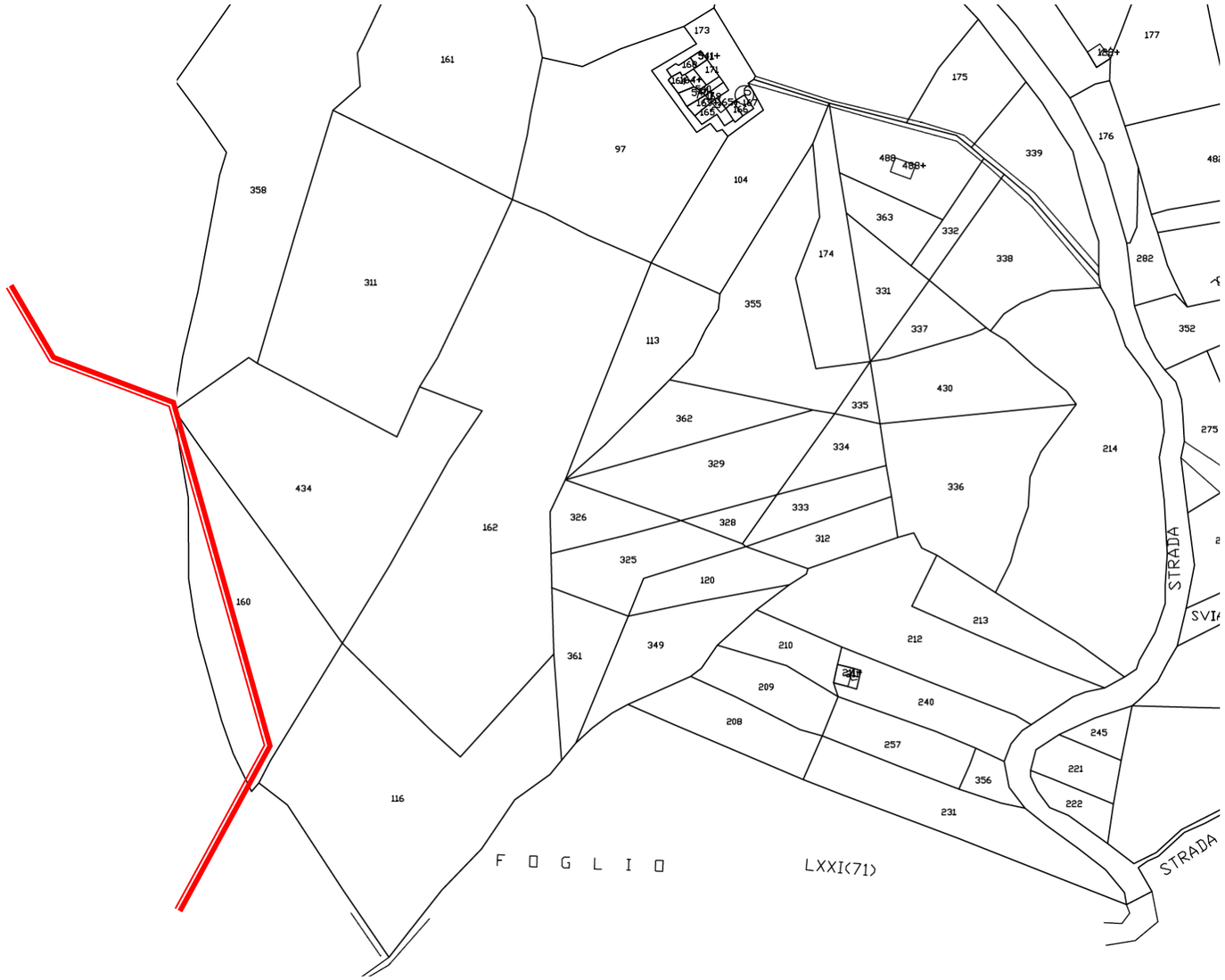

Particella del **foglio 70** con perimetro dell'incendio del 5**/09/2017** in contrada **Calemici**

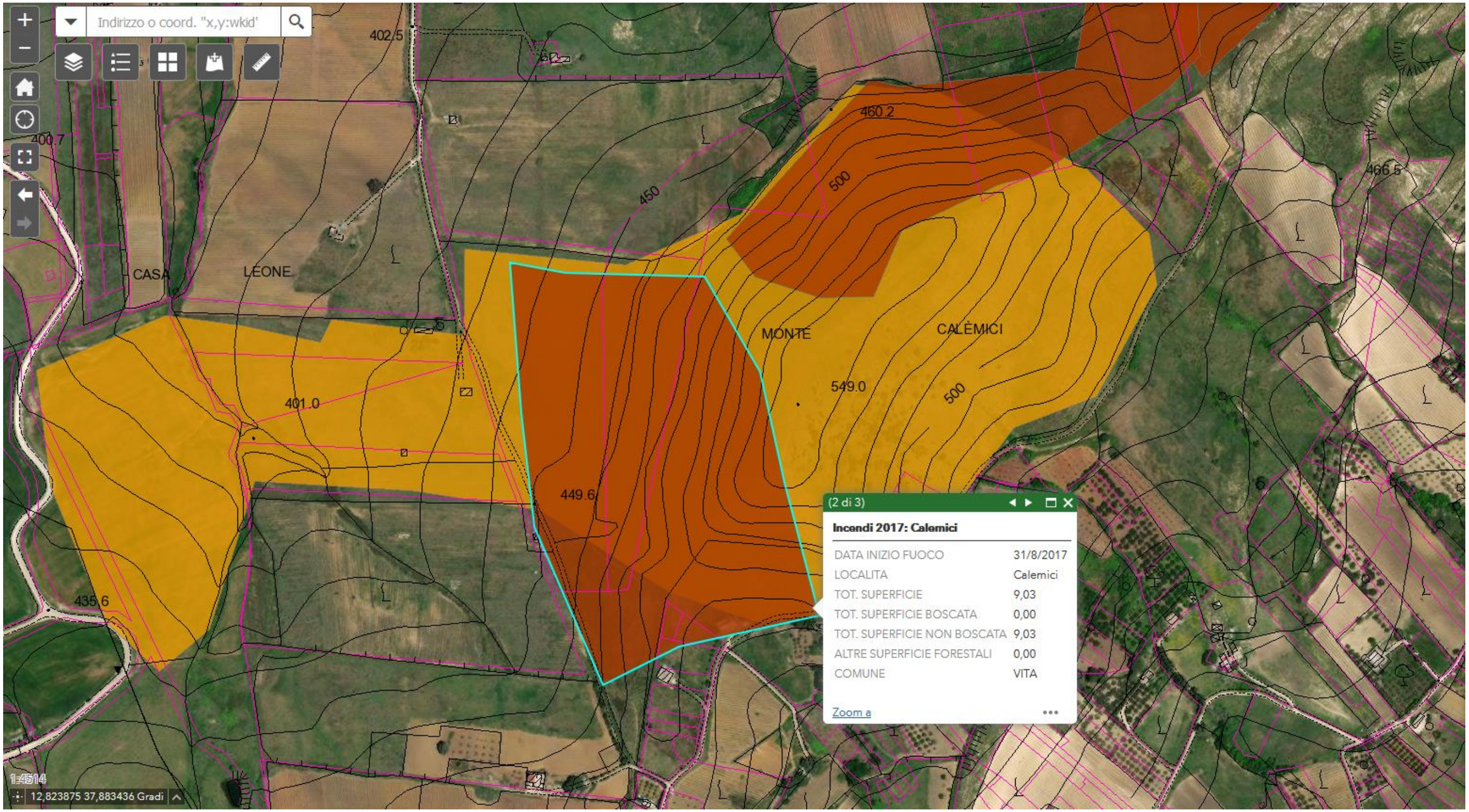

Estratto aree percorse dal fuoco dal portale SIF – in catasto al **foglio 69 e 71,** perimetro dell'incendio del **31/08/2017** in contrada **Calemici**

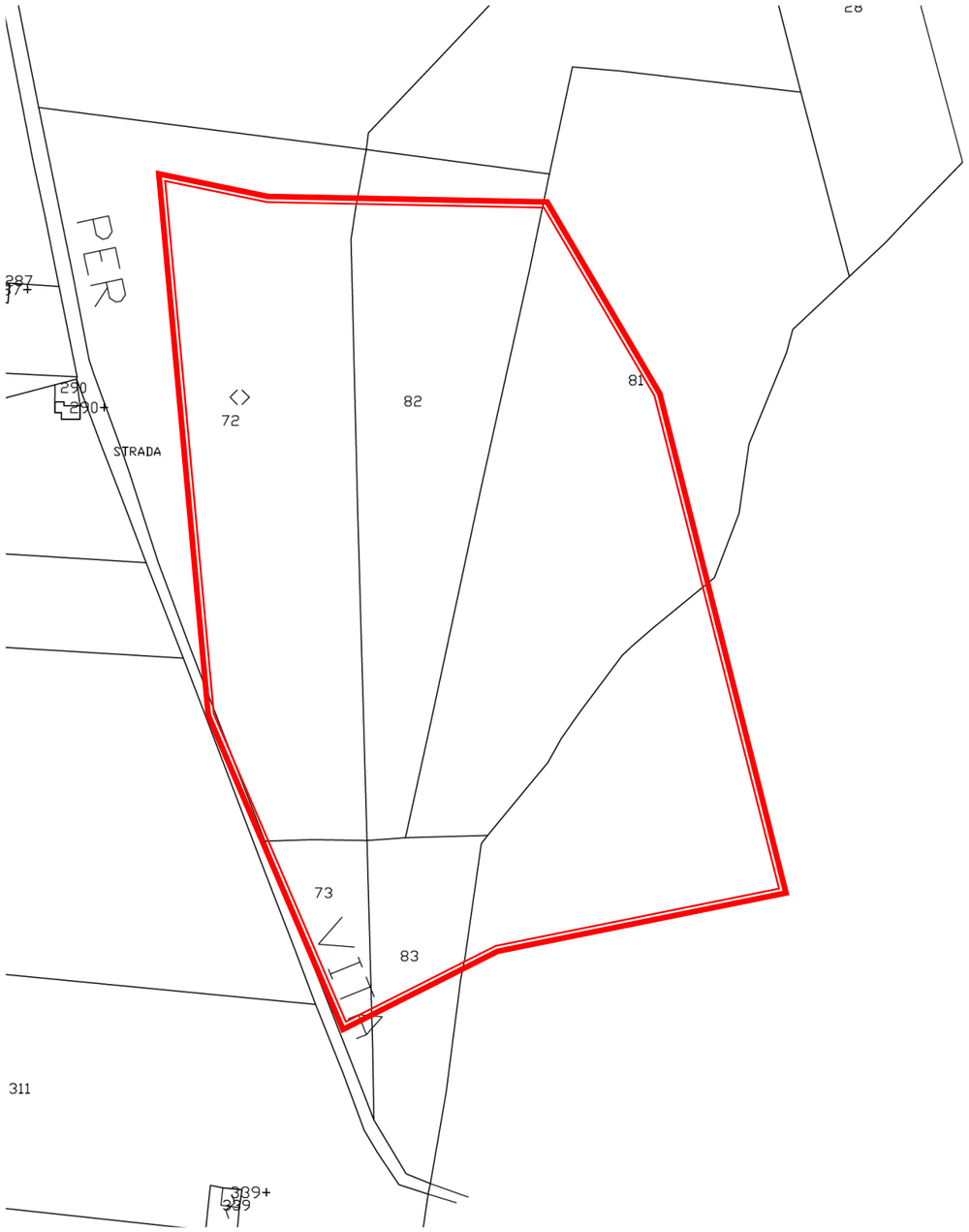

Particellare del **foglio 69** e perimetro dell’incendio del **31/08/2017** in contrada **Calemici**

Particellare del **foglio 71** e perimetro dell’incendio del **31/08/2017** in contrada **Calemici**

CITTA' DI CALATAFIMI SEGESTA

LIBERO CONSORZIO COMUNALE DI TRAPANI

III SETTORE – GESTIONE DEL TERRITORIO E LL. PP.
SERVIZIO DI PROTEZIONE CIVILE

AGGIORNAMENTO DEL CATASTO DEI SOPRASSUOLI PERCORSI DAL FUOCO ANNO 2020

Allegato 3 Aree incendiate dell'anno 2018

Incendi (8)

- 27/09/2018
- 26/09/2018
- 16/09/2018
- 08/09/2018
- 07/09/2018
- 31/08/2018
- 07/08/2018
- 30/07/2018

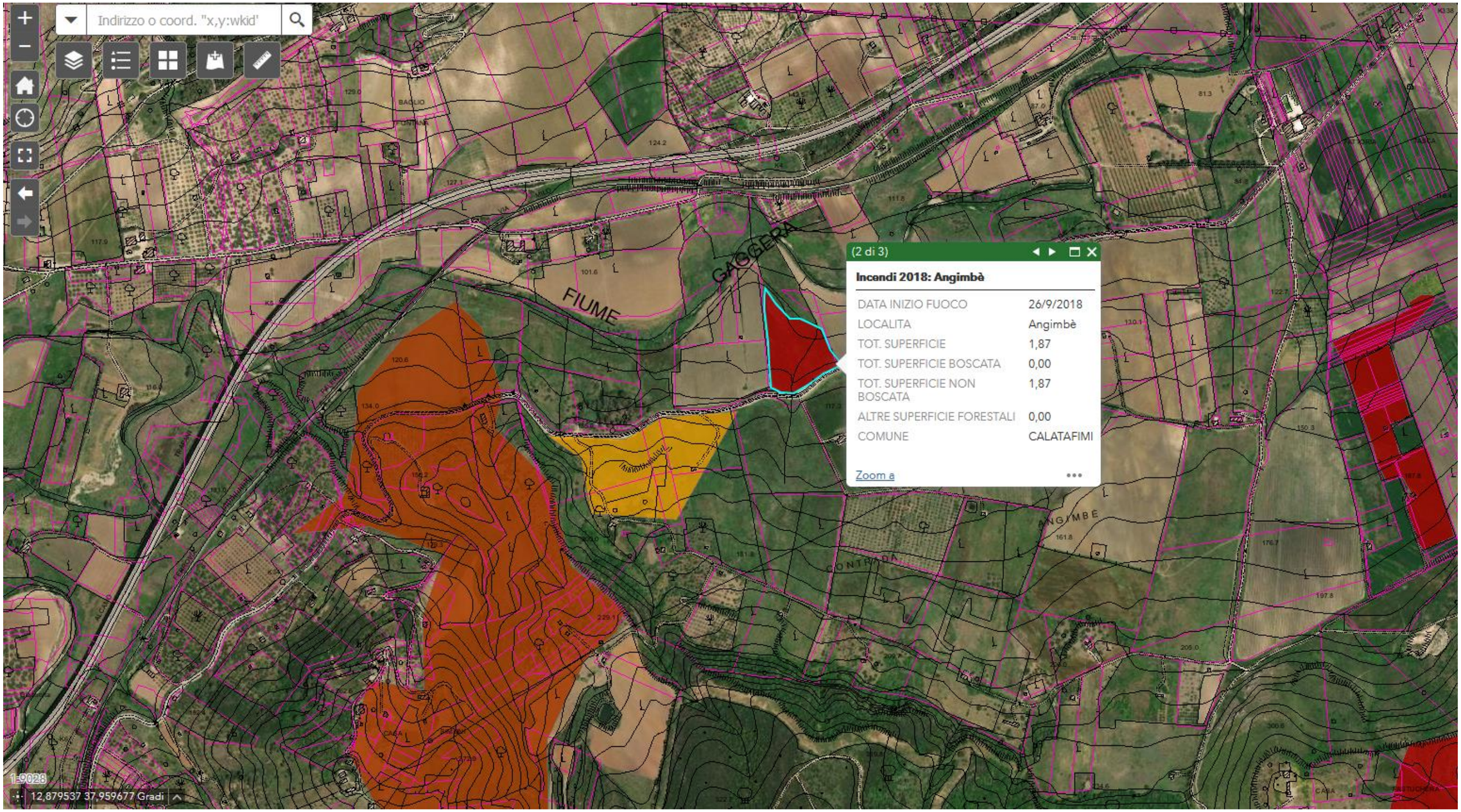

Estratto aree percorse dal fuoco dal portale SIF – in catasto al **foglio 8** perimetro dell'incendio del **26/09/2018** in contrada **Angimbè**

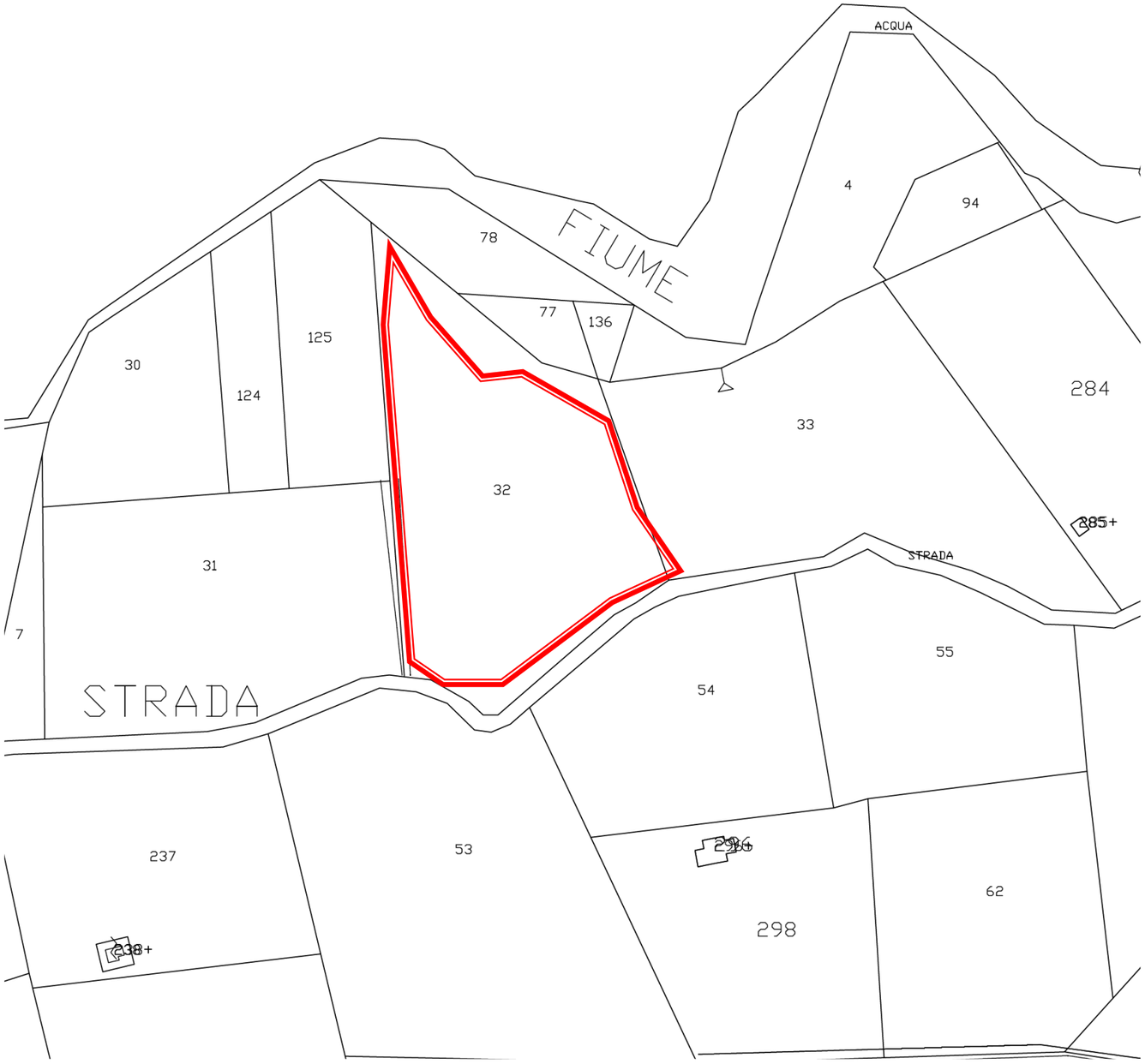

Particellare del **foglio 8** con perimetro dell'incendio del 26**/09/18** in contrada **Angimbè**

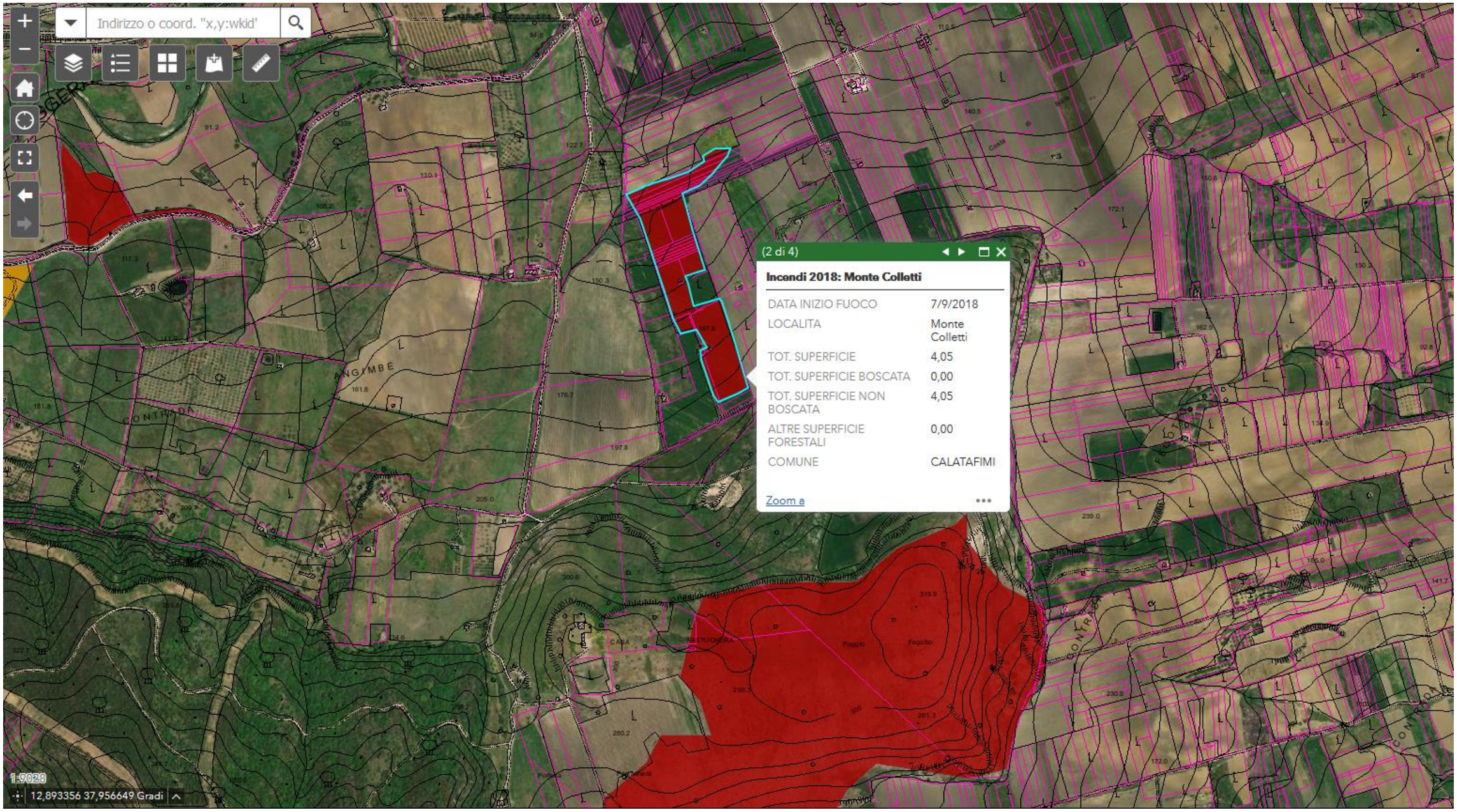

Estratto aree percorse dal fuoco dal portale SIF – in catasto al **foglio 9** e perimetro dell'incendio del **7/09/2018** in località **Monte Colletti**

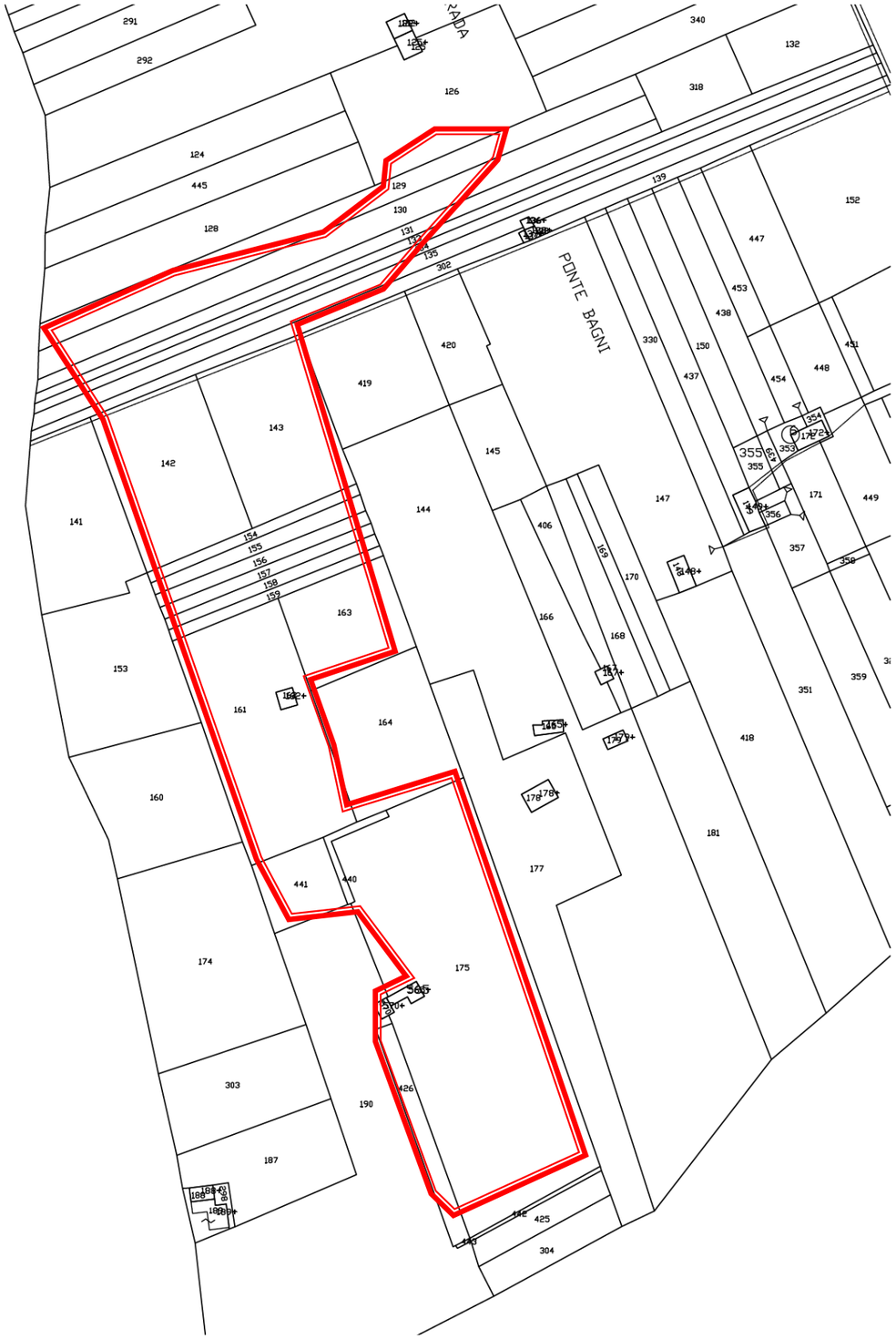

Particellare del **foglio 9** con perimetro dell'incendio del 7**/09/18** in località **Monte Colletti**

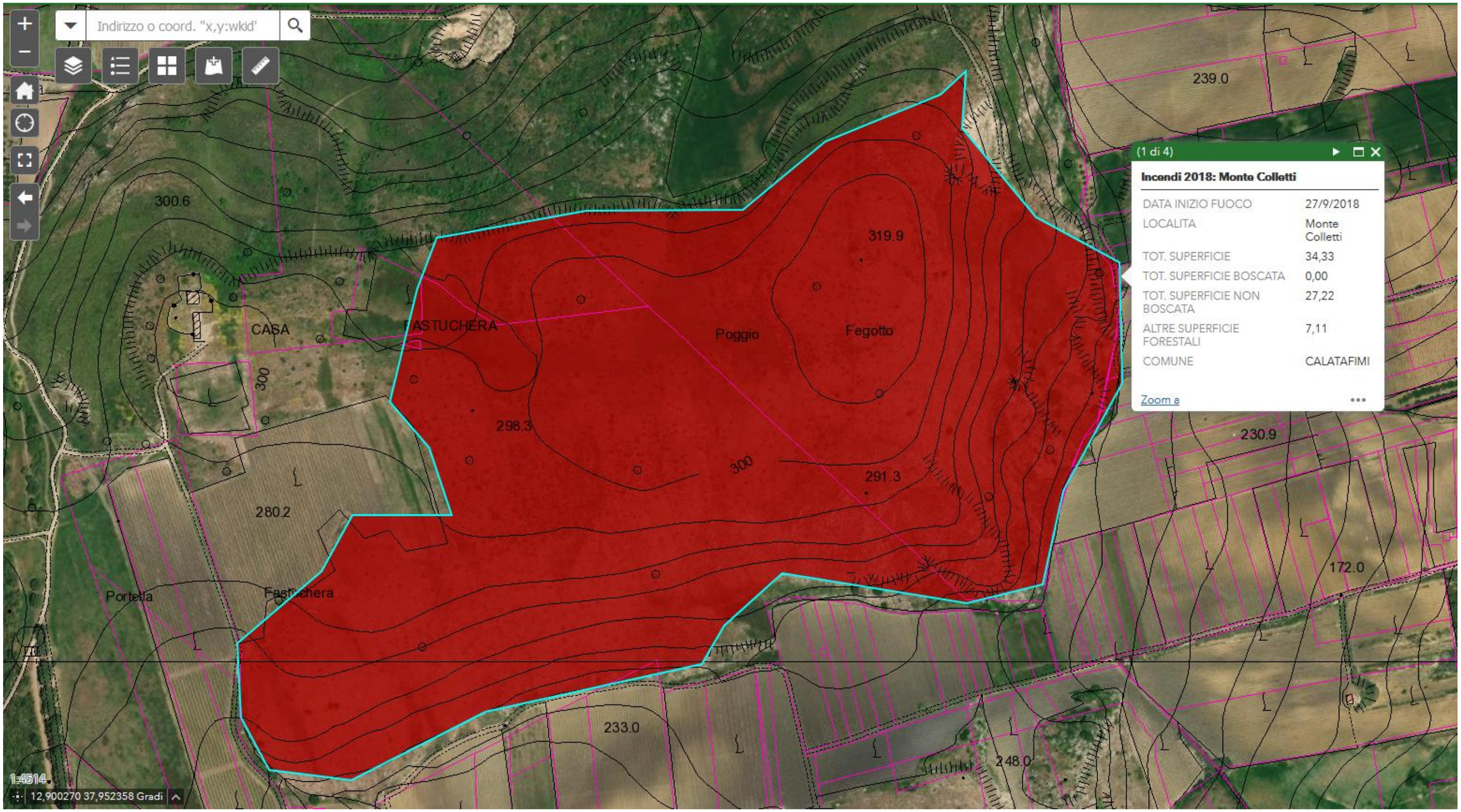

Estratto aree percorse dal fuoco dal portale SIF – in catasto al **foglio 8** perimetro dell'incendio del **27/09/2018** in località **Monte Colletti**

Particellare del **foglio 8** con perimetro dell'incendio del **27/09/18** in località **Monte Colletti**

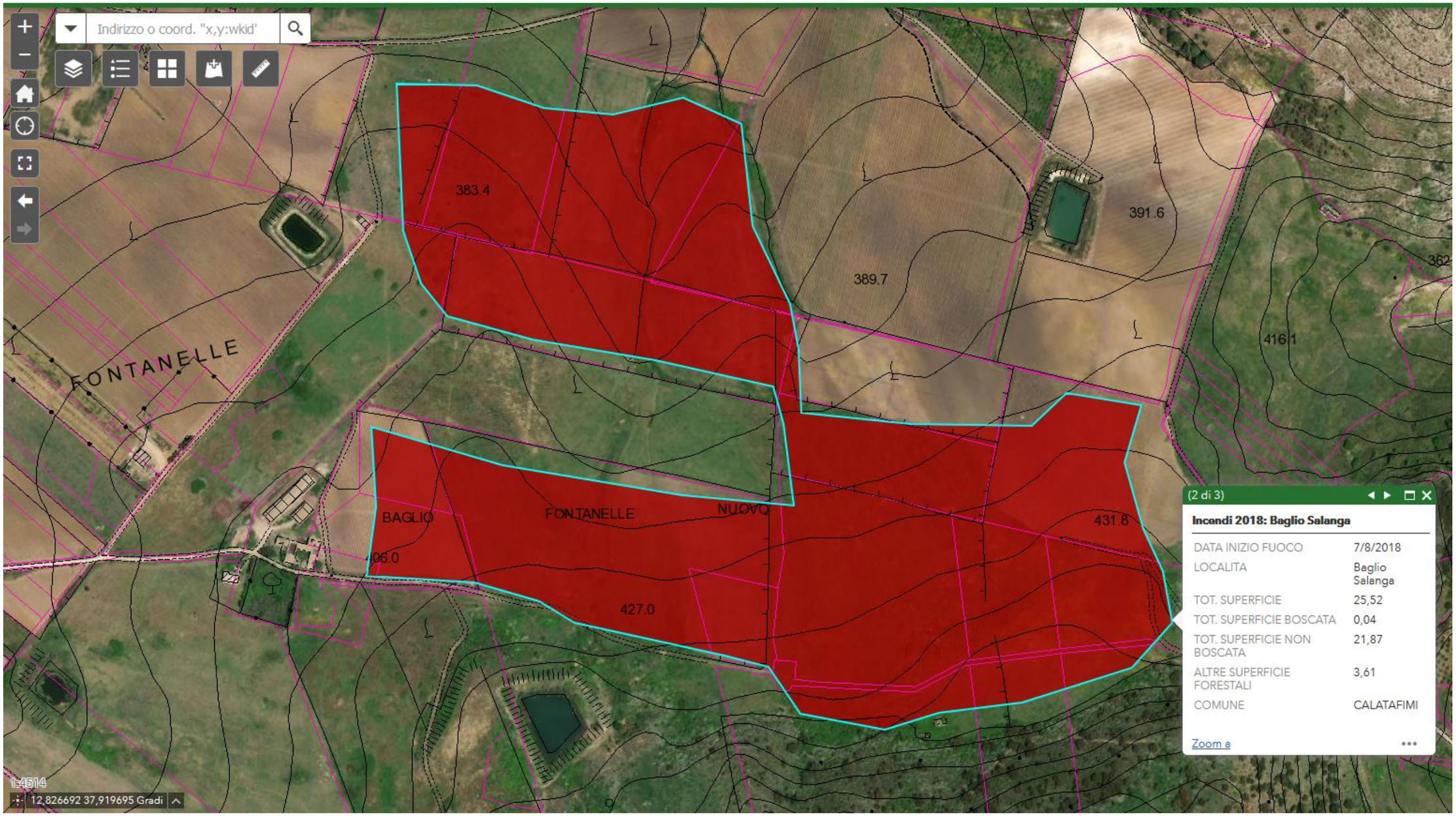

Estratto aree percorse dal fuoco dal portale SIF – in catasto al **foglio 44, 20 e 21**, perimetro dell'incendio del **7/08/2018** in località **Baglio Salanga**

Particellare del **foglio 44** con perimetro dell'incendio del **7/08/18** in località **baglio Salanga**

Particellare del **foglio 20** con perimetro dell’incendio del **7/08/18** in località **baglio Salanga**

Particellare del **foglio 21** con perimetro dell'incendio del **7/08/18** in località **baglio Salanga**

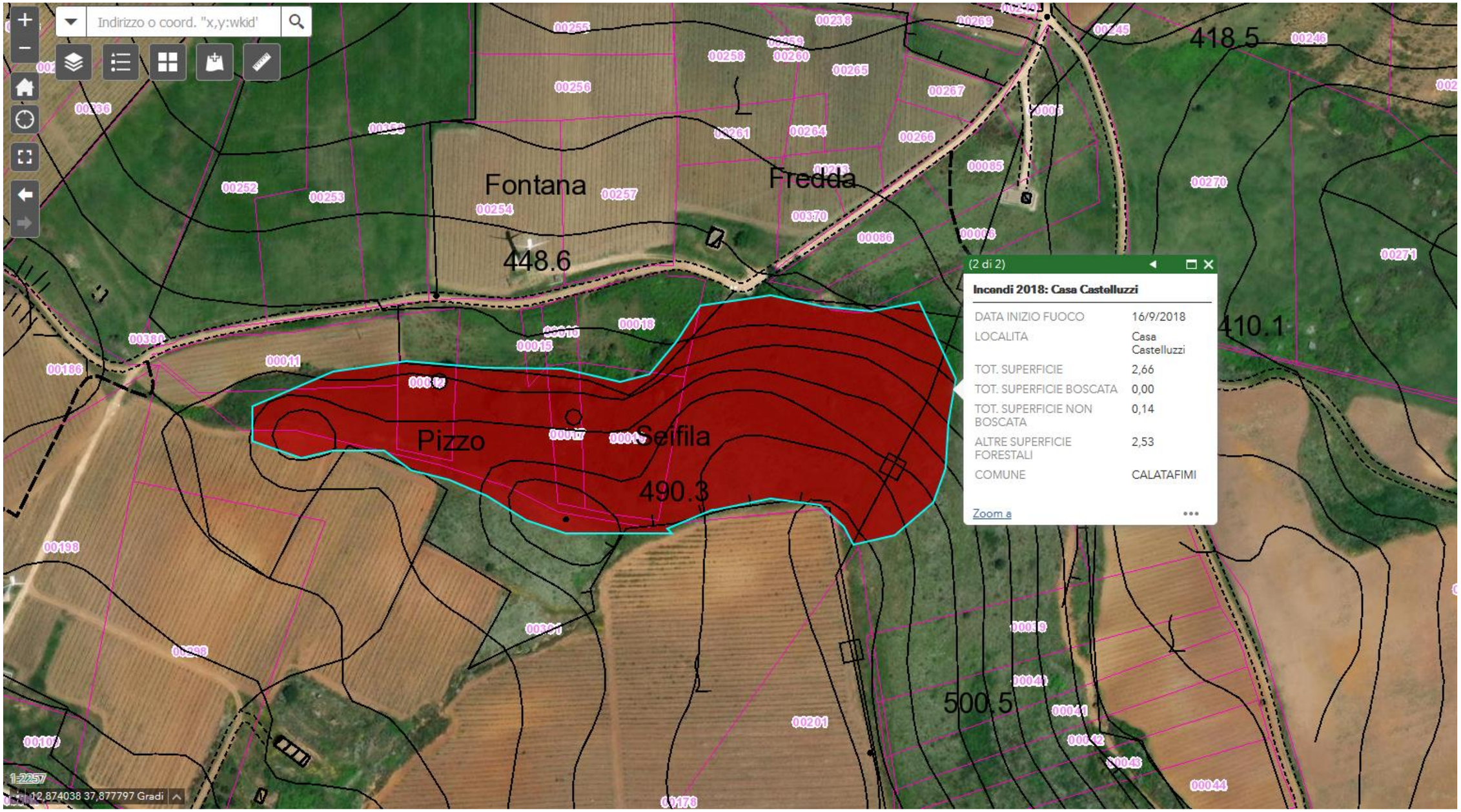

Estratto aree percorse dal fuoco dal portale SIF – individuato in catasto al **foglio 99** perimetro dell'incendio del **16/09/2018** in località **Casa Castelluzzi**

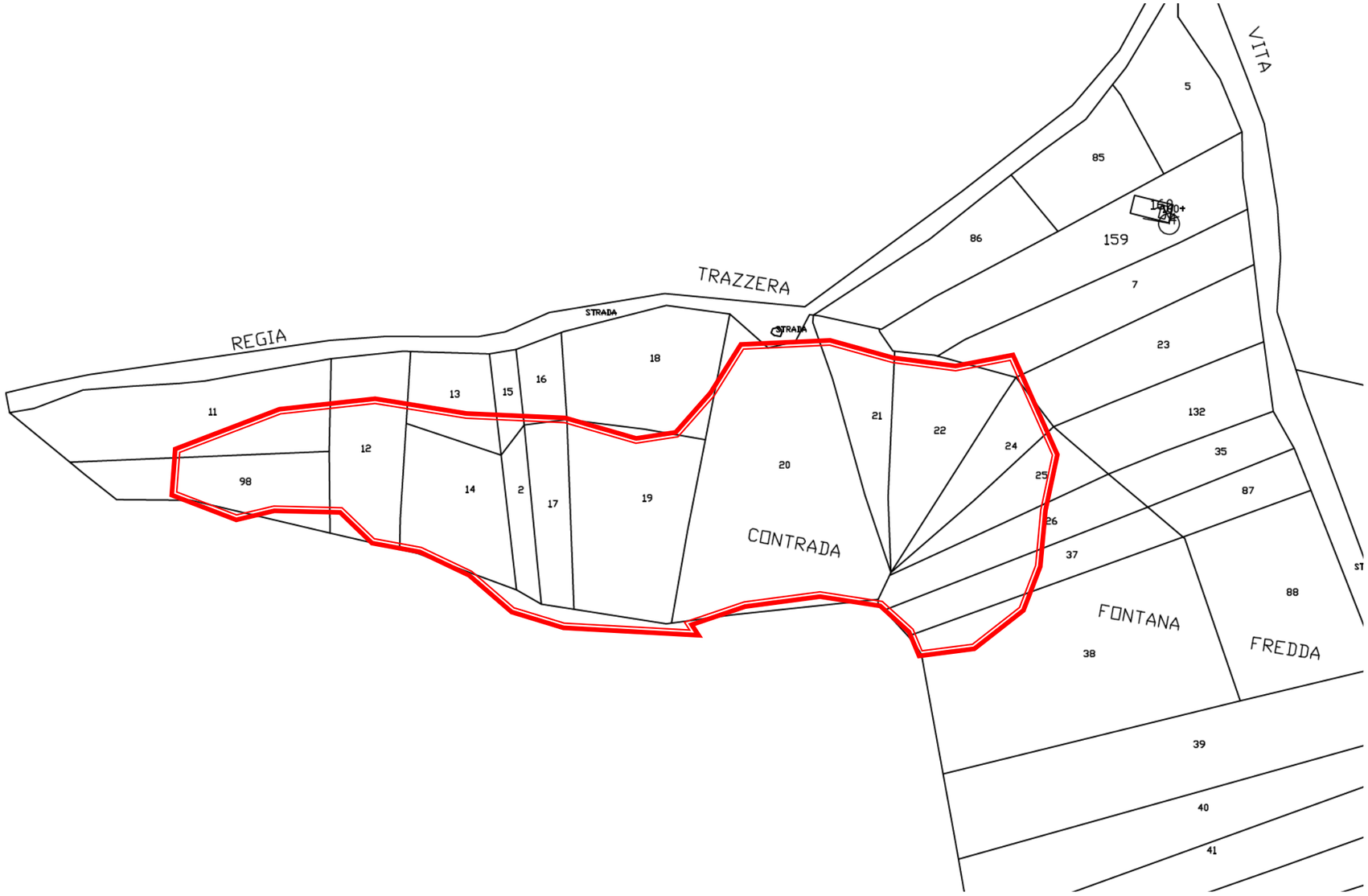

Particellare del **foglio 99** con perimetro dell'incendio del **16/09/18** in località **Casa Castelluzzi**

Estratto aree percorse dal fuoco dal portale SIF - **foglio 81** perimetro dell'incendio del **08/09/2018** in contrada **Pantano**

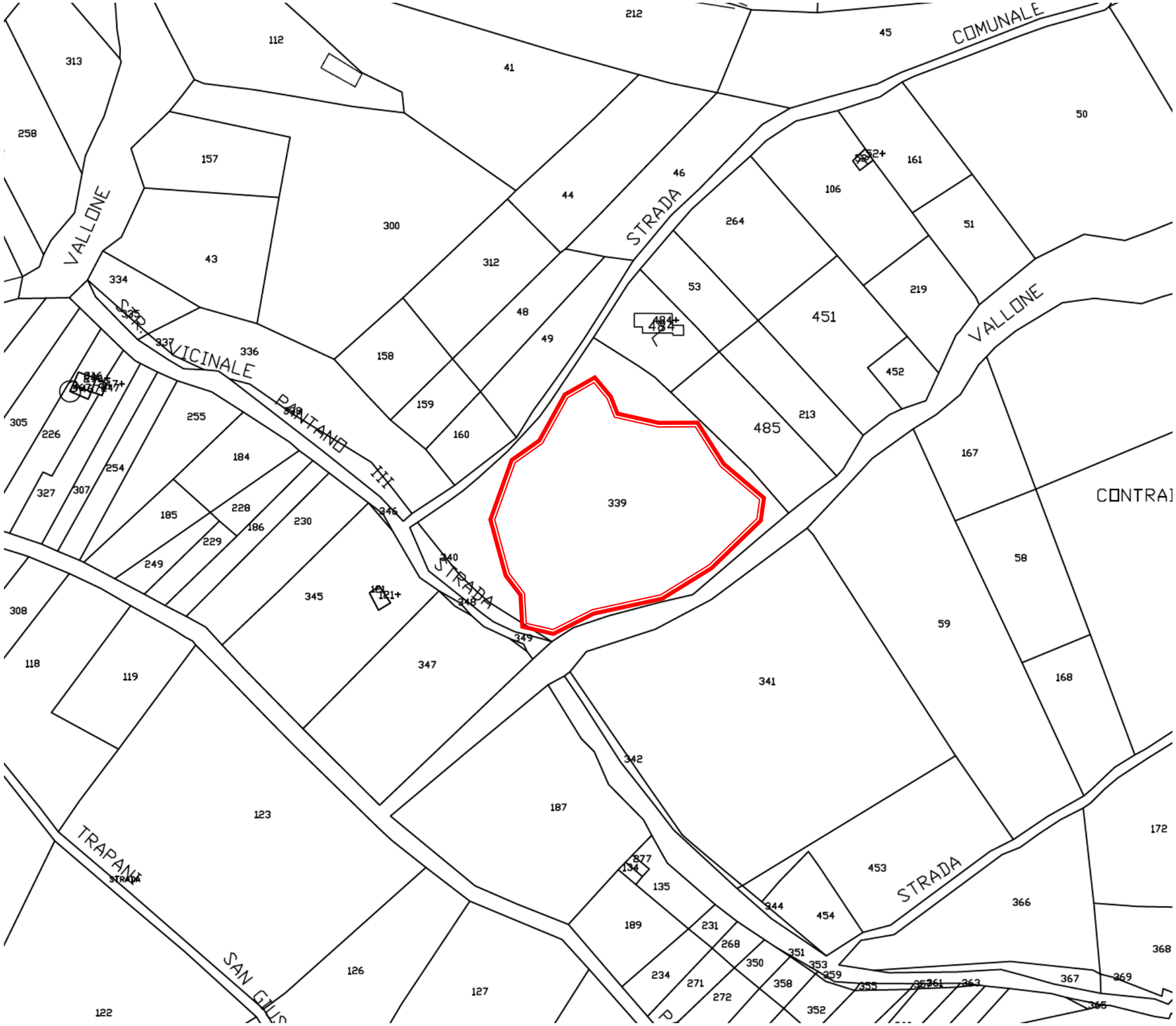

Particellare del **foglio 81** con perimetro dell'incendio del **08/09/2018** in contrada **Pantano**

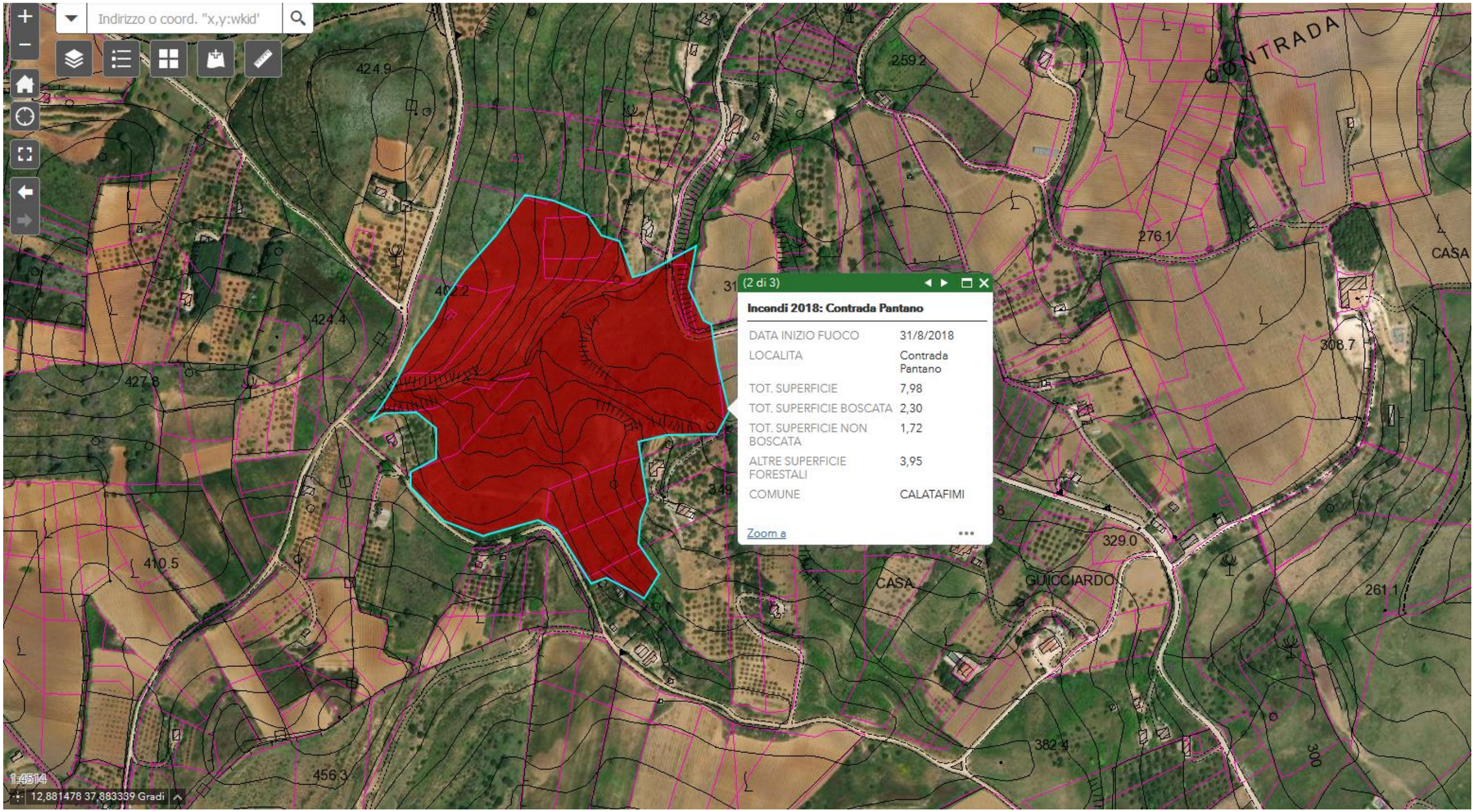

Estratto aree percorse dal fuoco dal portale SIF – in catasto al **foglio 82 e 94** perimetro dell'incendio del **31/08/2018** in contrada **Pantano**

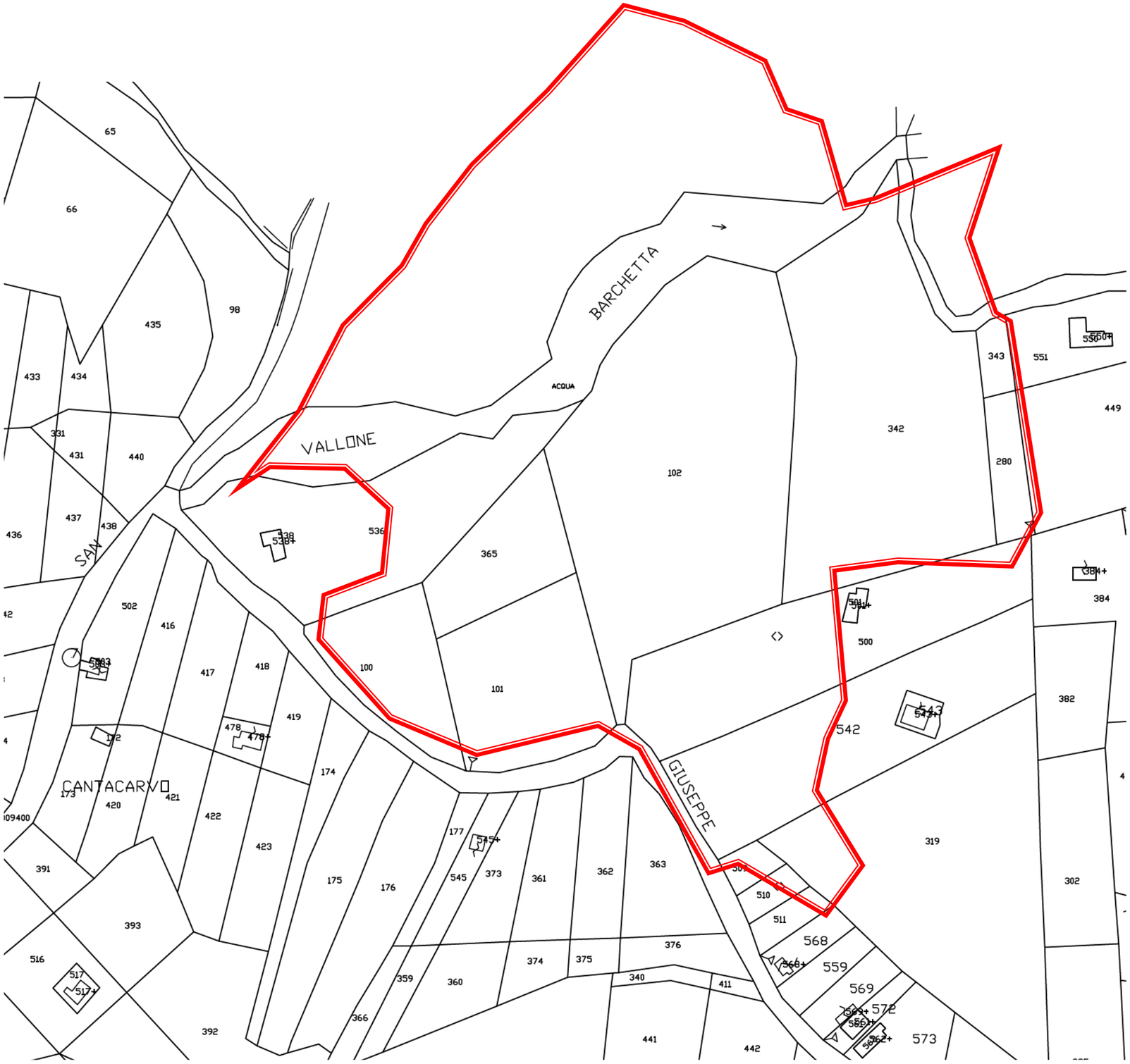

Particellare del **foglio 94** con perimetro dell'incendio del **31/08/2018** in contrada **Pantano**

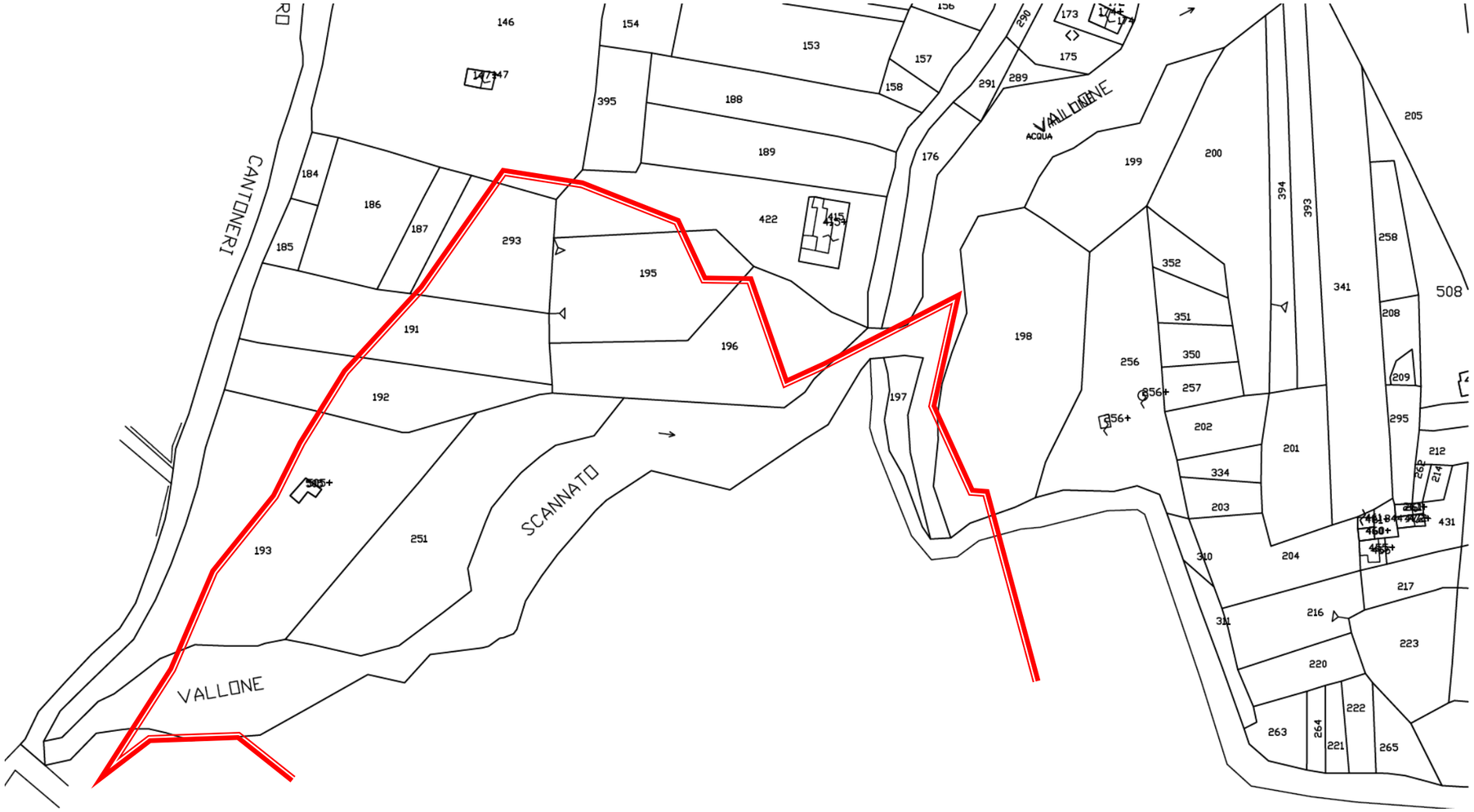

Particellare del **foglio 82** con perimetro dell'incendio del **31/08/2018** in contrada **Pantano**

CITTA' DI CALATAFIMI SEGESTA

LIBERO CONSORZIO COMUNALE DI TRAPANI

III SETTORE – GESTIONE DEL TERRITORIO E LL. PP.
SERVIZIO DI PROTEZIONE CIVILE

AGGIORNAMENTO DEL CATASTO DEI SOPRASSUOLI PERCORSI DAL FUOCO

ANNO 2020

Allegato 2 Aree incendiate dell'anno 2019

Incendi (14)

- 23/10/2019
- 23/10/2019
- 15/10/2019
- 09/10/2019
- 06/10/2019
- 18/09/2019
- 17/09/2019
- 14/09/2019
- 03/09/2019
- 07/08/2019
- 02/08/2019
- 15/07/2019
- 18/05/2019

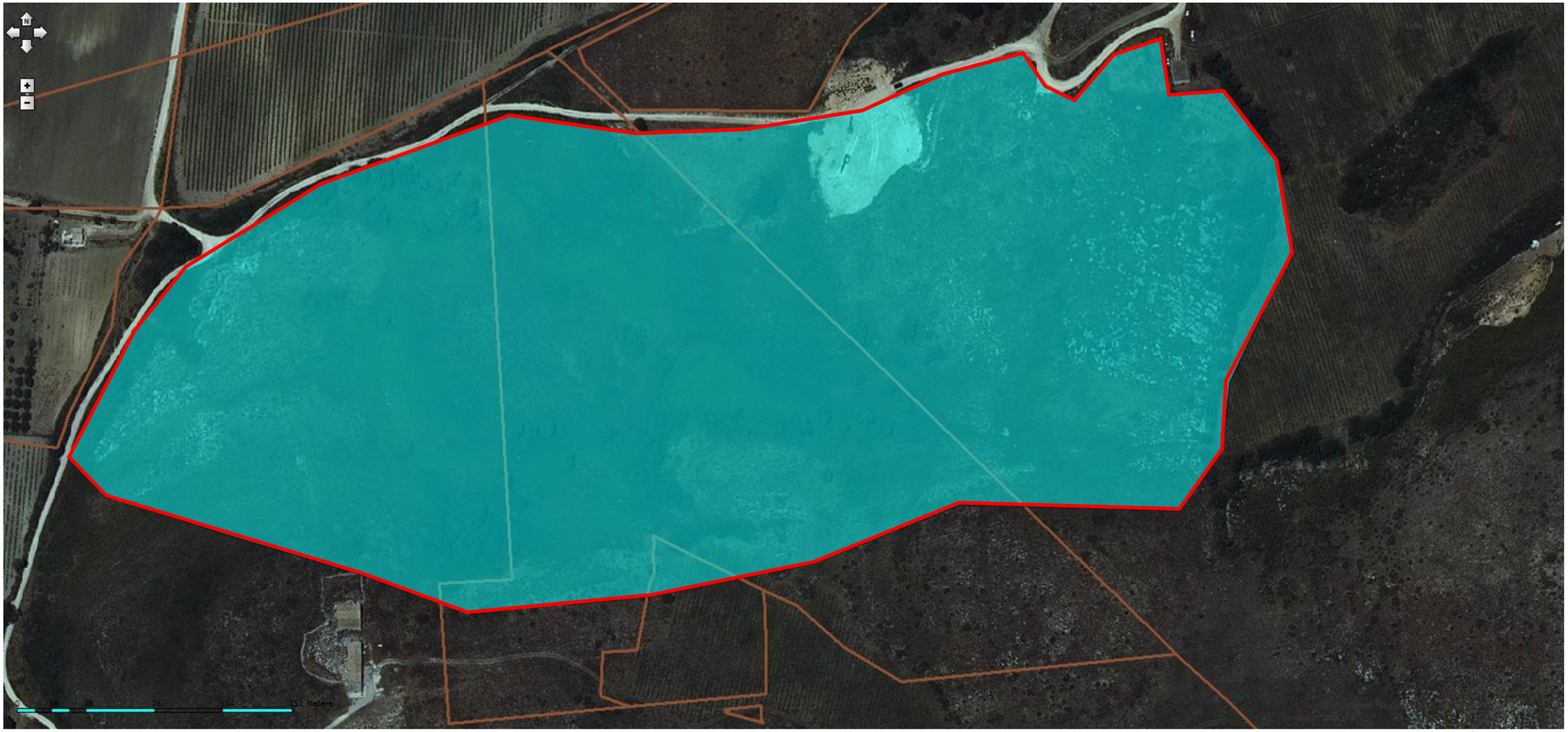

Estratto aree percorse dal fuoco dal portale SIF –in catasto al foglio **foglio 8** – e perimetro dell'incendio del **23/10/2019** presso **c.da Angimbè**

Particellare del **foglio 8** con perimetro dell'incendio del **23/10/2019** presso **c.da Angimbè**

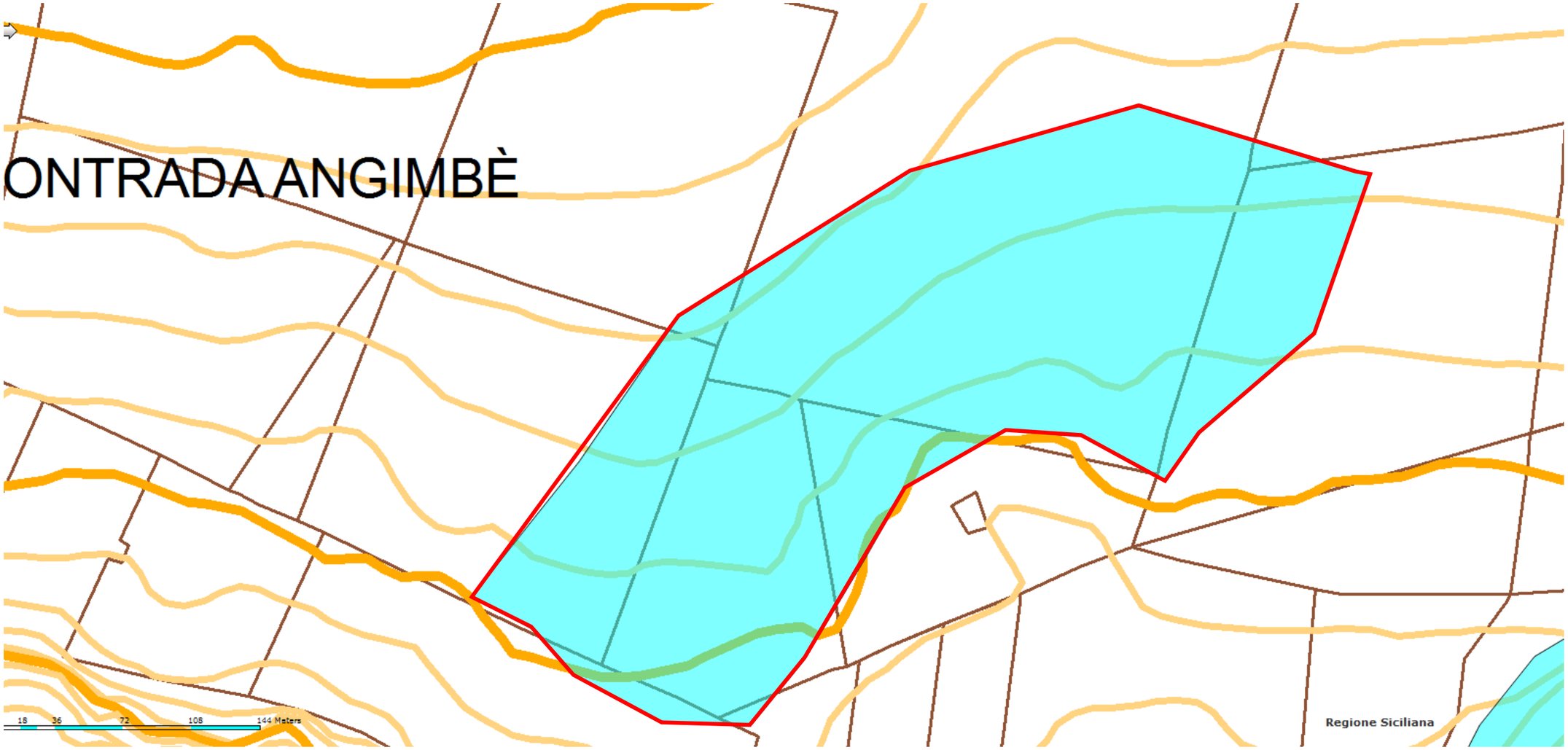

Estratto aree percorse dal fuoco dal portale SIF –in catasto al foglio **foglio 8** – e perimetro dell'incendio del **15/10/2019** presso **Fattoria Tasca**

Particellare del **foglio 8** con perimetro dell'incendio del **15/10/2019** presso **Fattoria Tasca**

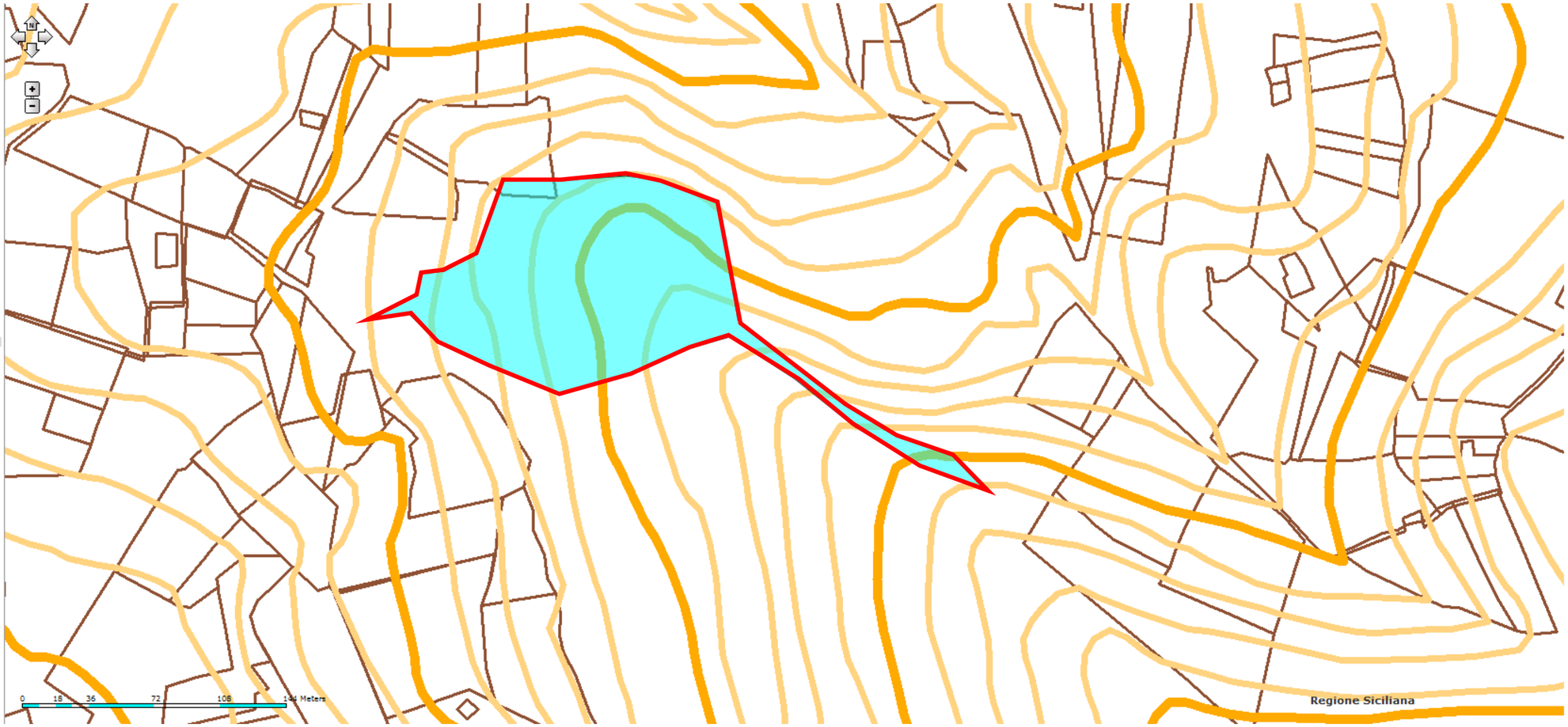

Estratto aree percorse dal fuoco dal portale SIF –in catasto al foglio **foglio 49 e 50** – e perimetro dell'incendio del **18/05/2019** presso **c.da Roccazzelle**

Particellare del **foglio 49** con perimetro dell'incendio del **18/05/2019** presso **c.da Roccazzelle**

Particellare del **foglio 50** con perimetro dell'incendio del **18/05/2019** presso **c.da Roccazzelle**

Estratto aree percorse dal fuoco dal portale SIF –in catasto al foglio **foglio 23, 47 e 48** – e perimetro dell'incendio del **18/09/2019** presso **c.da Mango**

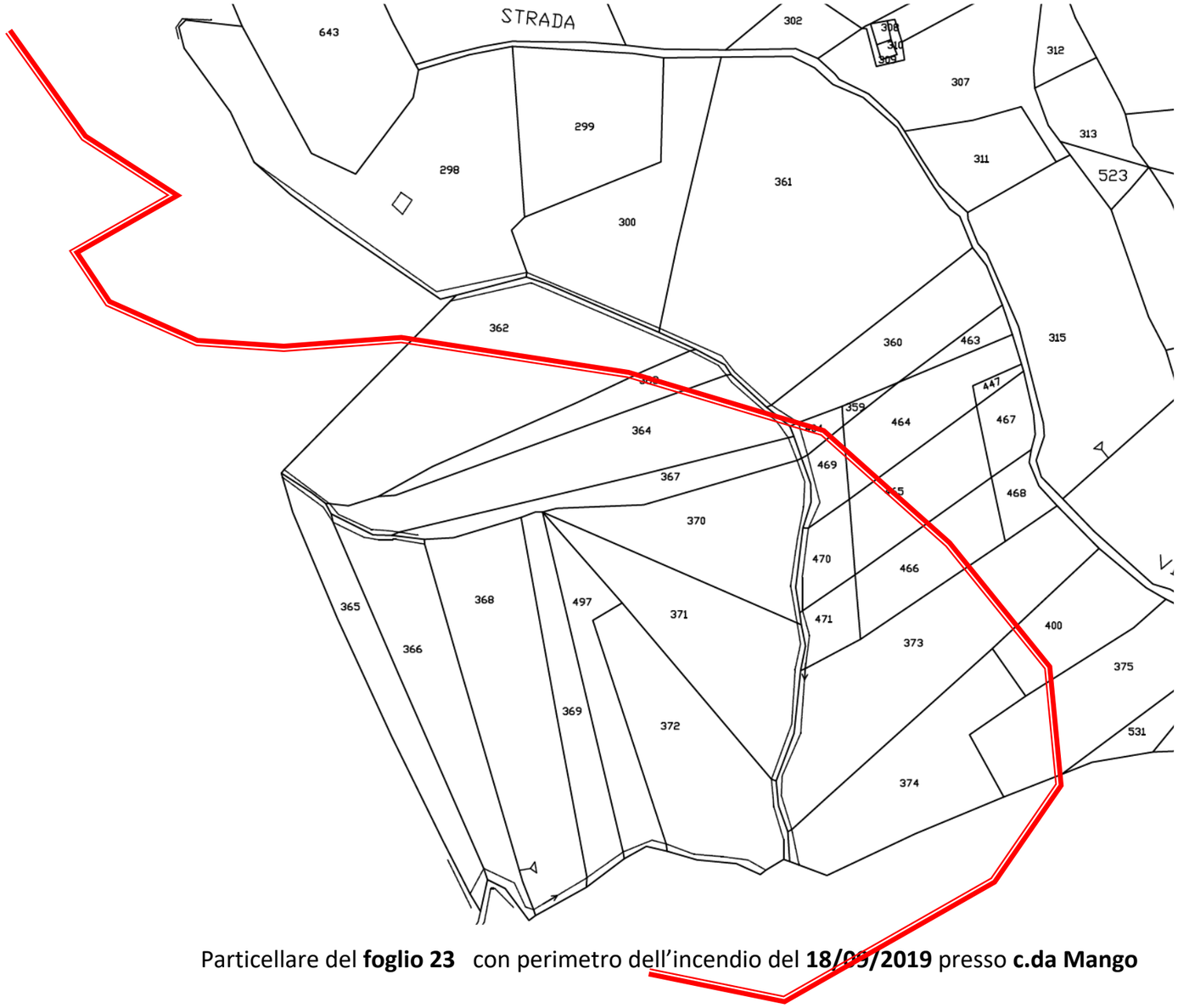

Particellare del **foglio 23** con perimetro dell'incendio del **18/09/2019** presso **c.da Mango**

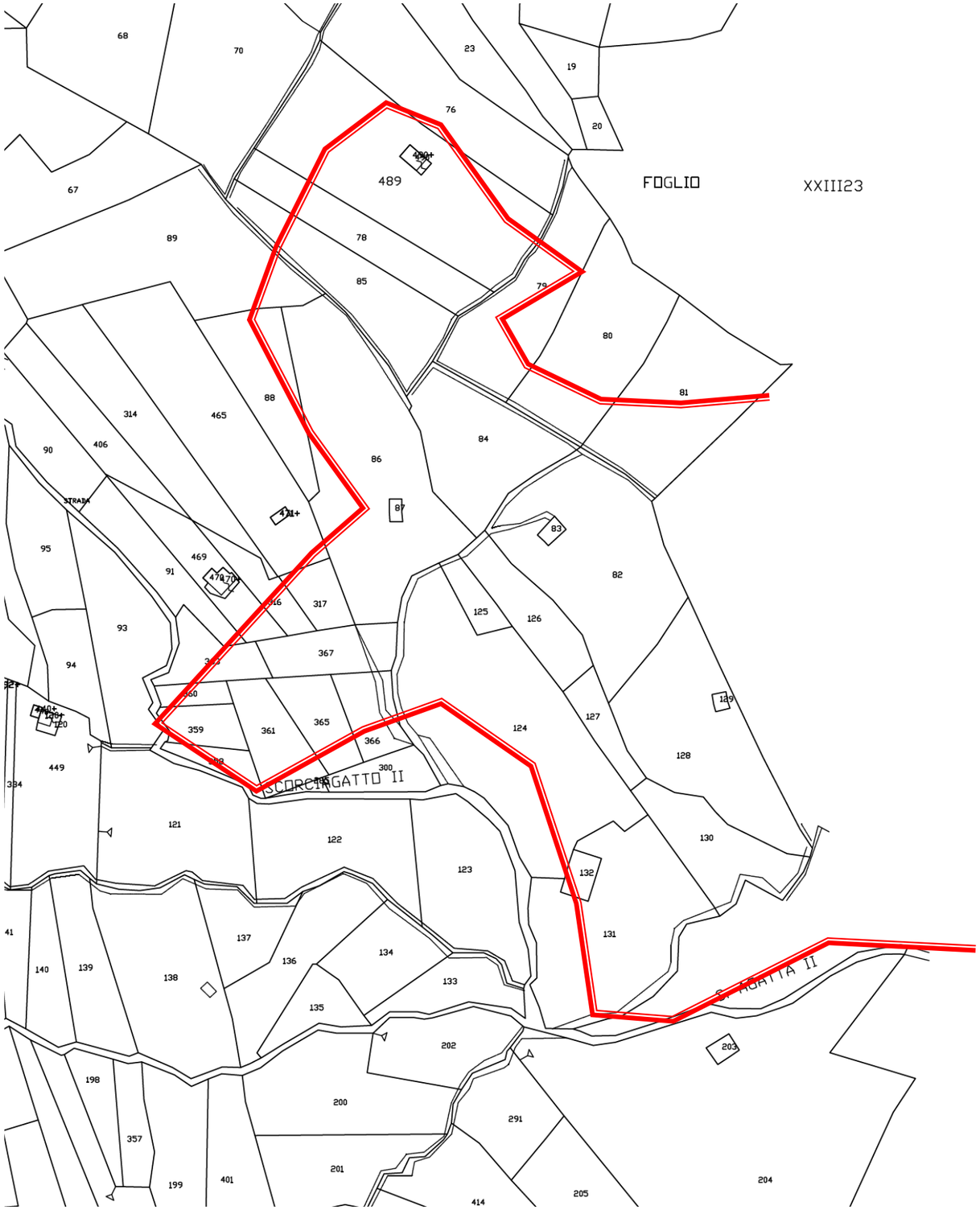

Particellare del **foglio 47** con perimetro dell'incendio del **18/09/2019** presso **c.da Mango**

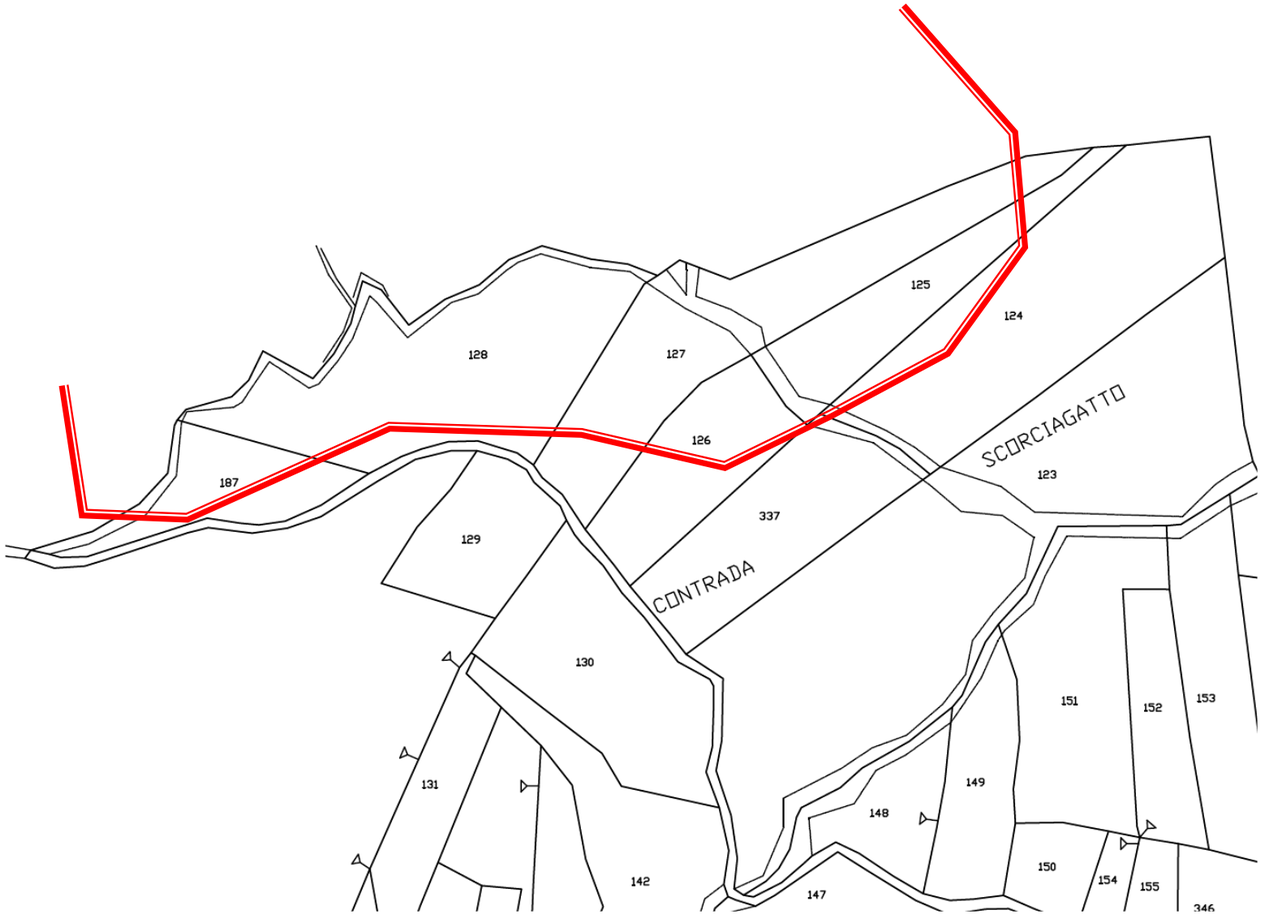

Particellare del **foglio 48** con perimetro dell'incendio del **18/09/2019** presso **c.da Mango**

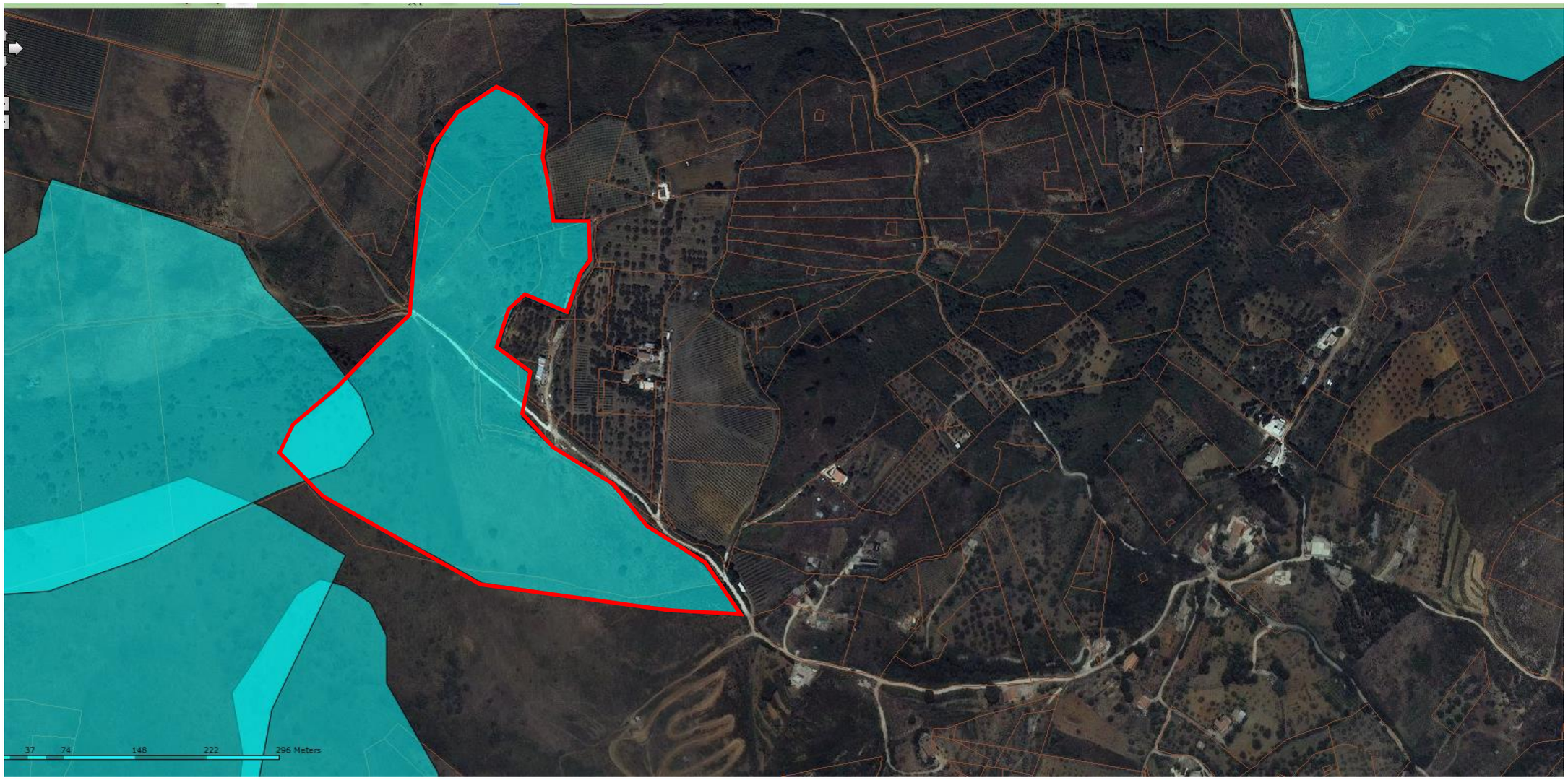

Estratto aree percorse dal fuoco dal portale SIF –in catasto al foglio **foglio 44 e 47**– e perimetro dell'incendio del **17/09/2019** presso **c.da Bernardo**

Particellare del **foglio 44** con perimetro dell'incendio del **17/09/2019** presso **c.da Bernardo**

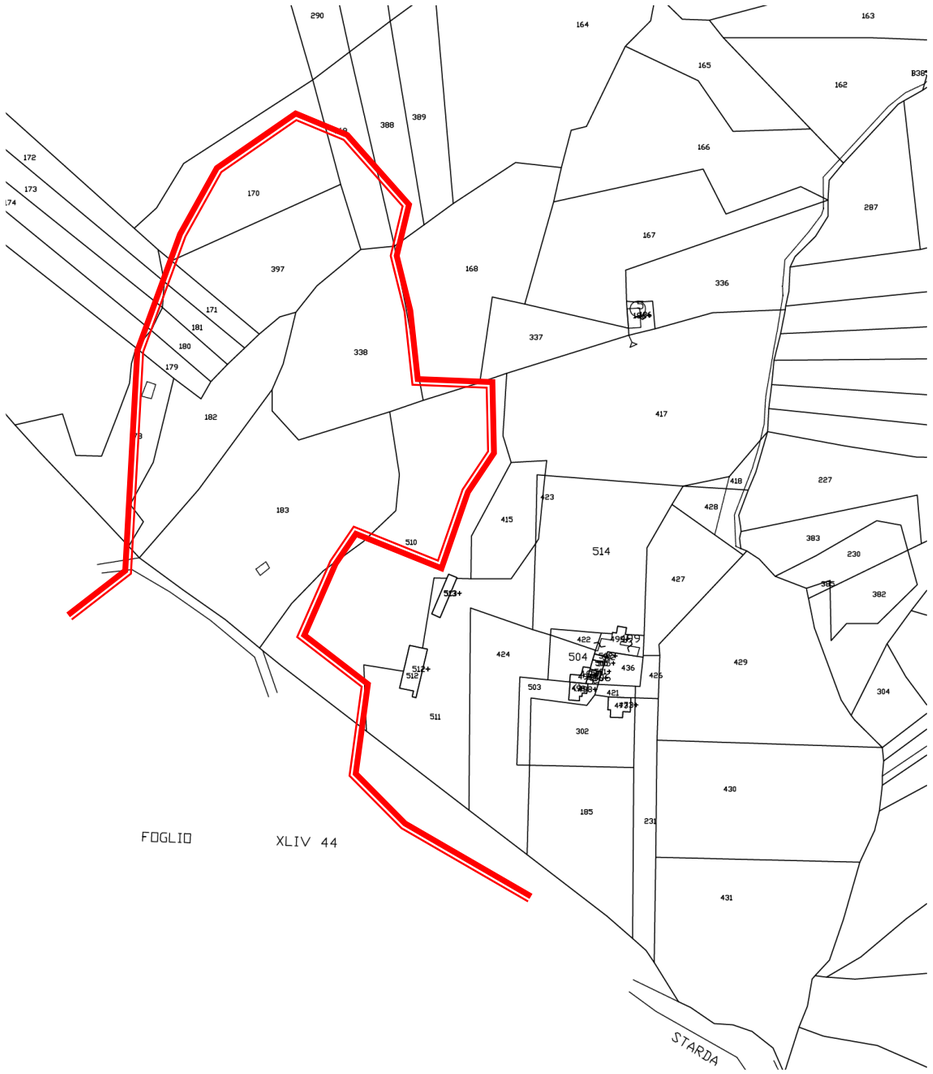

Particellare del **foglio 47** con perimetro dell'incendio del **17/09/2019** presso **c.da Bernardo**

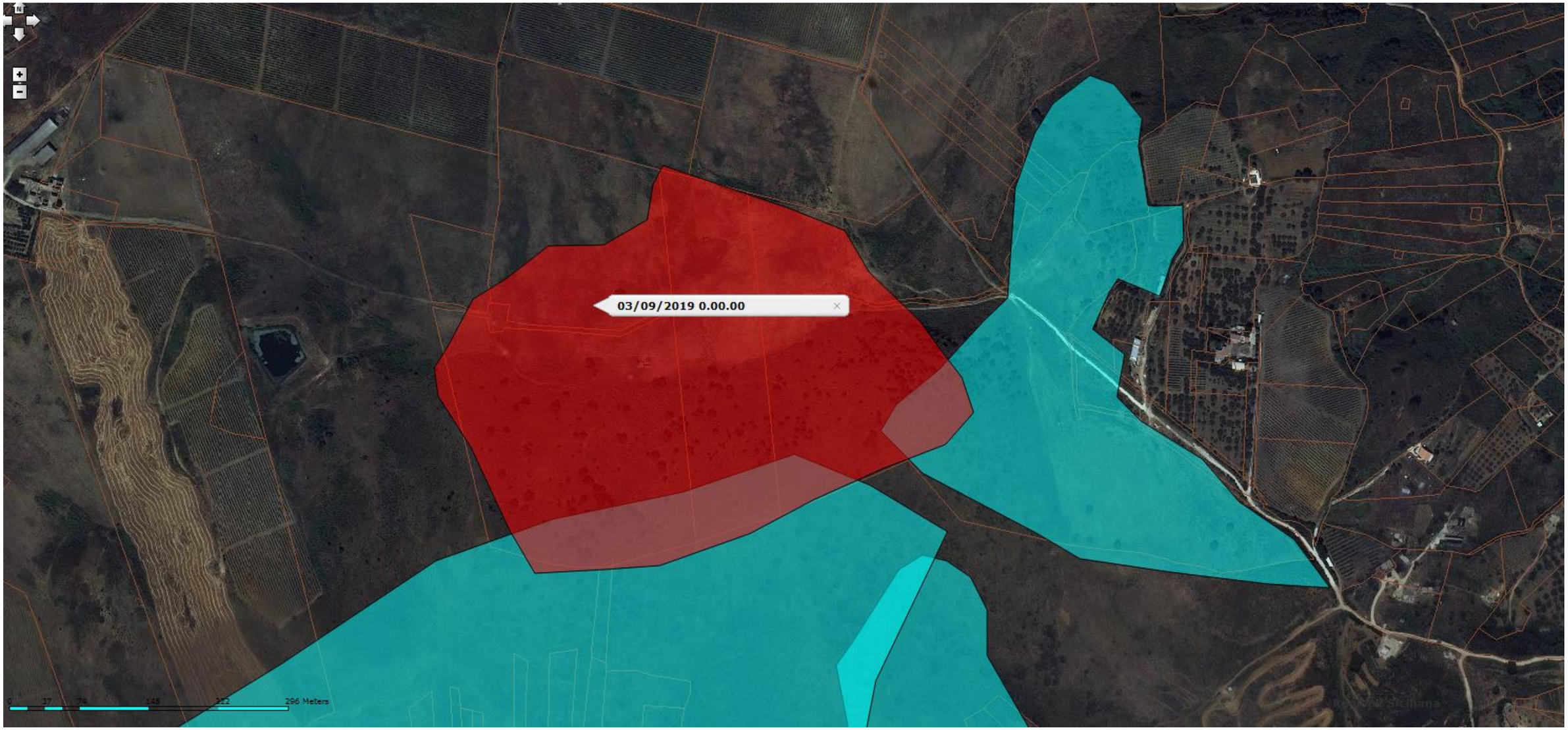

Estratto aree percorse dal fuoco dal portale SIF –in catasto al foglio **foglio 44** – e perimetro dell'incendio del **3/09/2019** presso **c.da Bernardo**

Particellare del **foglio 44** con perimetro dell'incendio del **23/09/2019** presso **c.da Bernardo**

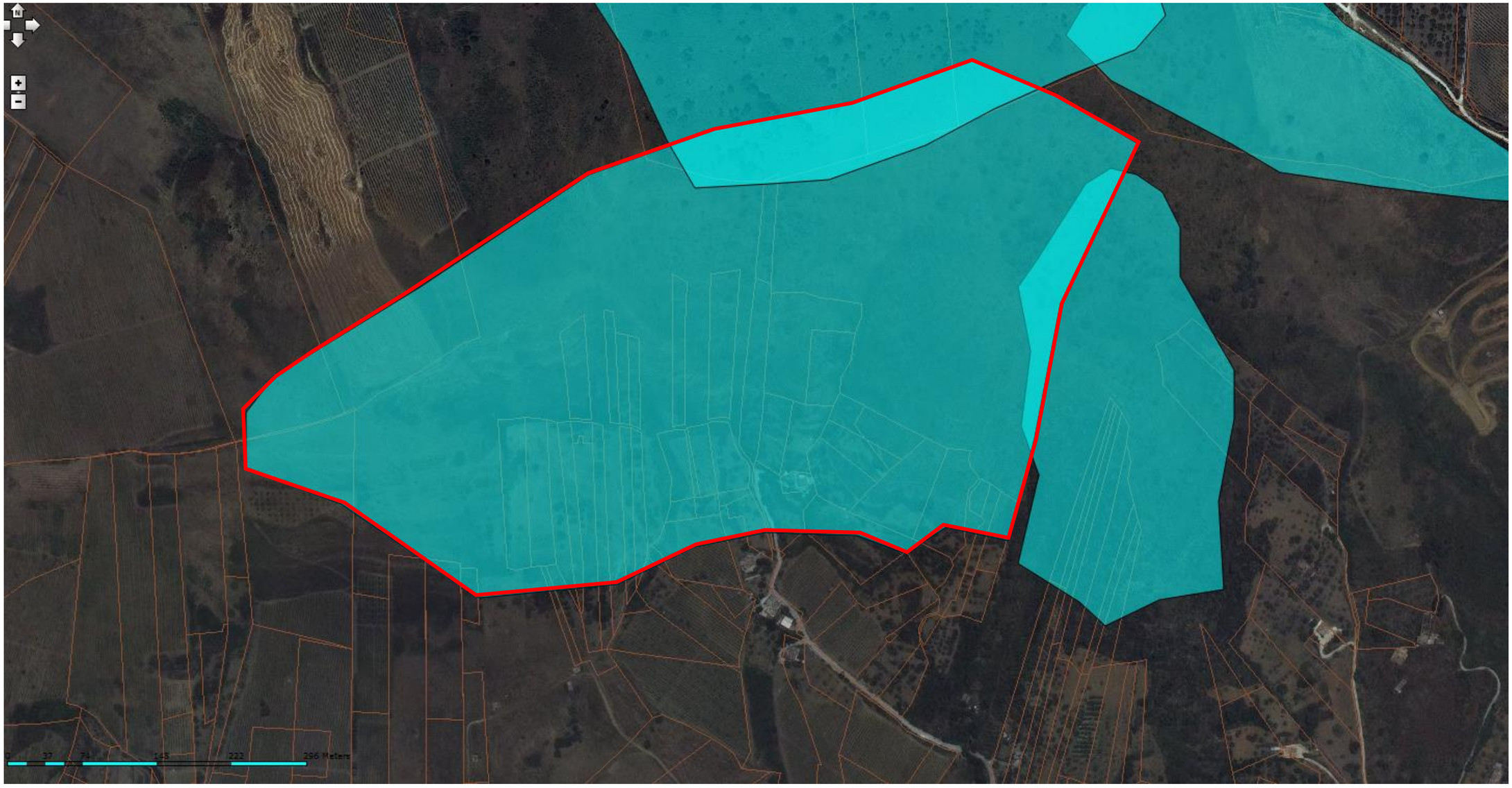

Estratto aree percorse dal fuoco dal portale SIF –in catasto al foglio **foglio 44, 45 e 46** – e perimetro dell'incendio del **14/09/2019** presso **c.da Pispisa**

Particellare del **foglio 44** con perimetro dell'incendio del **14/09/2019** presso **c.da Pispisa**

Particellare del **foglio 45** con perimetro dell'incendio del **14/09/2019** presso **c.da Pispisa**

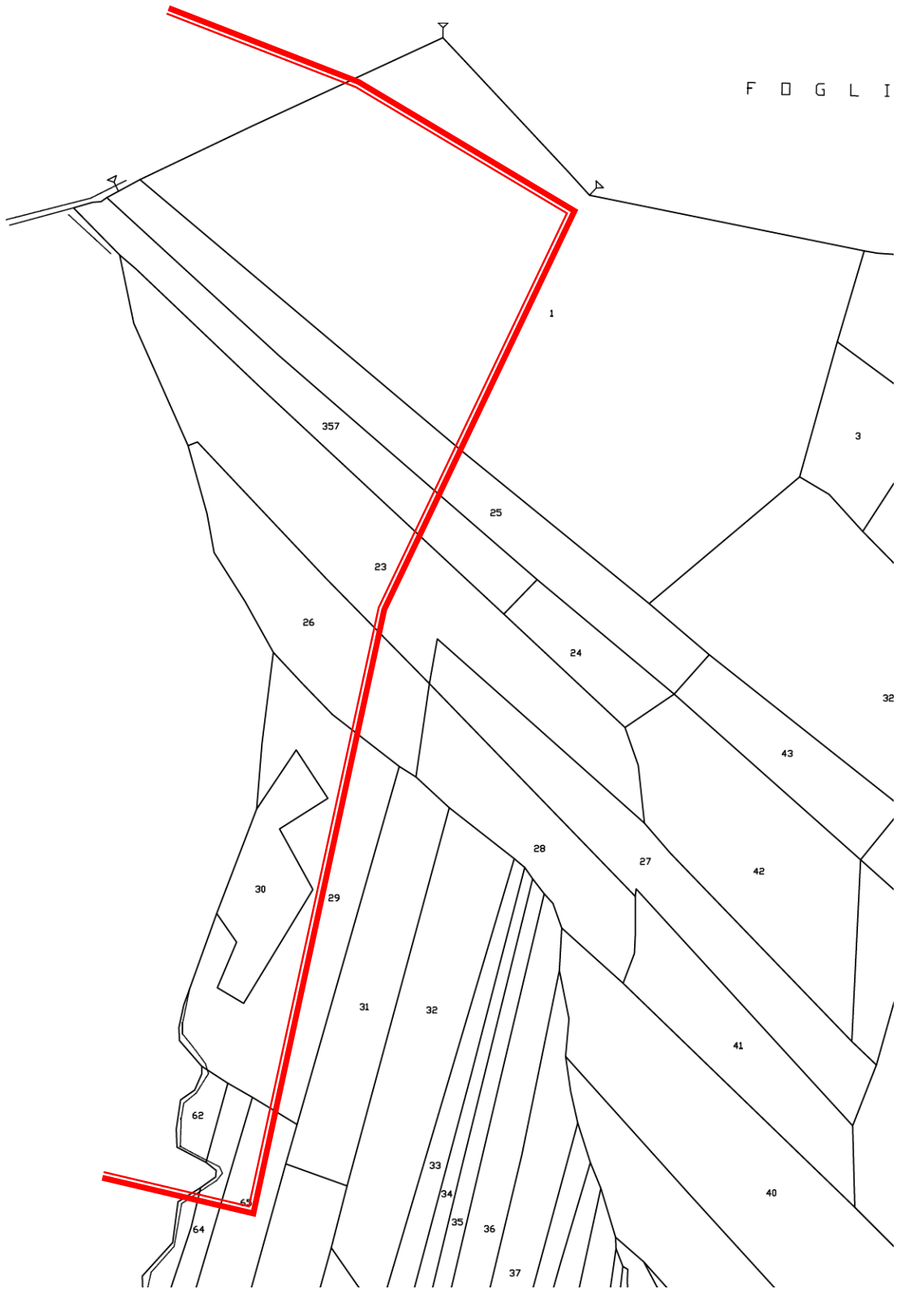

Particellare del **foglio 46** con perimetro dell'incendio del **14/09/2019** presso **c.da Pispisa**

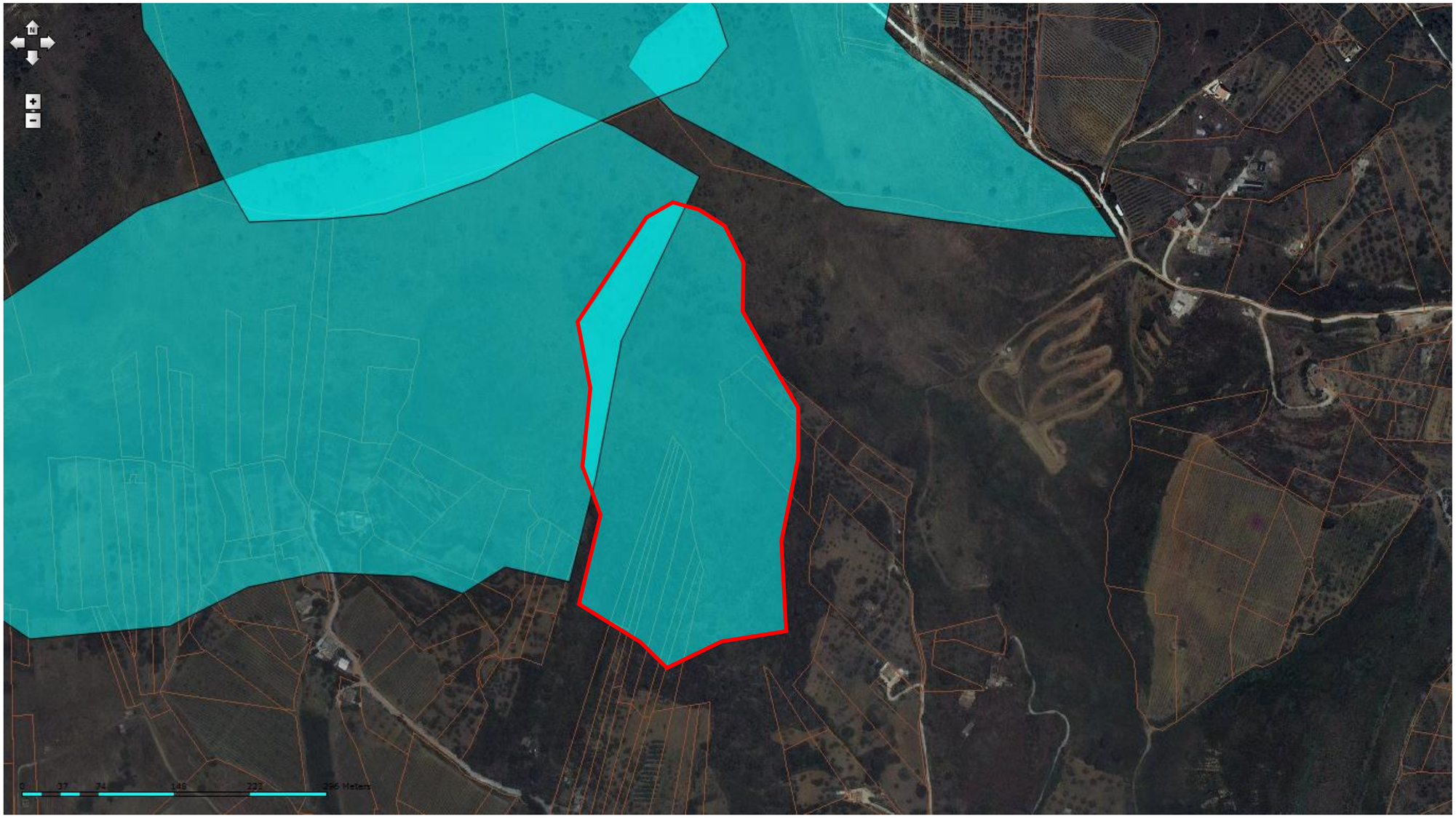

Estratto aree percorse dal fuoco dal portale SIF –in catasto al foglio **foglio 46** – e perimetro dell'incendio del **18/09/2019** presso **c.da Bernardo**

Particellare del **foglio 46** con perimetro dell’incendio del **18/09/2019** presso **c.da Bernardo**

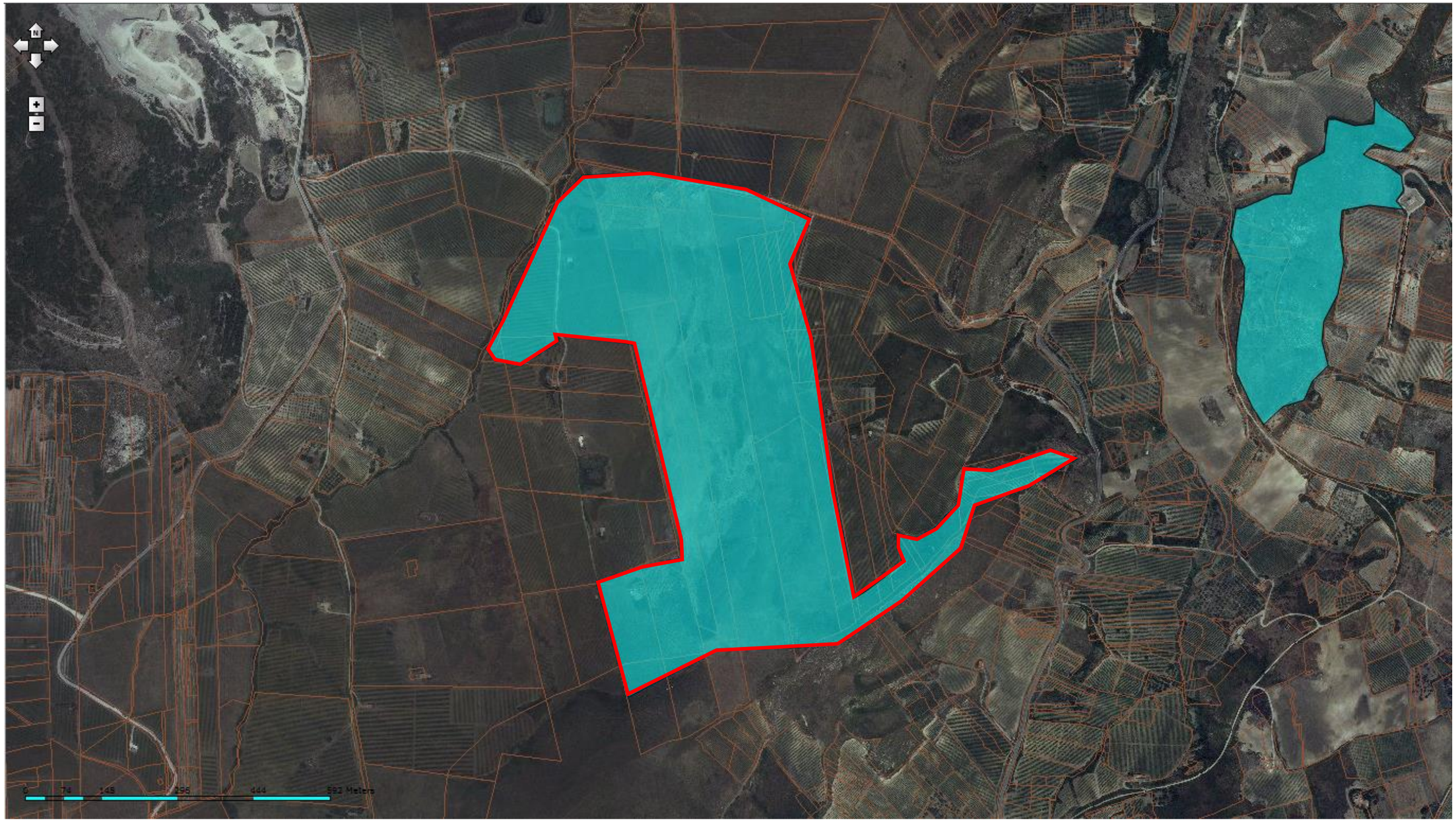

Estratto aree percorse dal fuoco dal portale SIF –in catasto al foglio **foglio 69, 70 e 71** – e perimetro dell'incendio del **02/08/2019** presso **c.da Rocche**

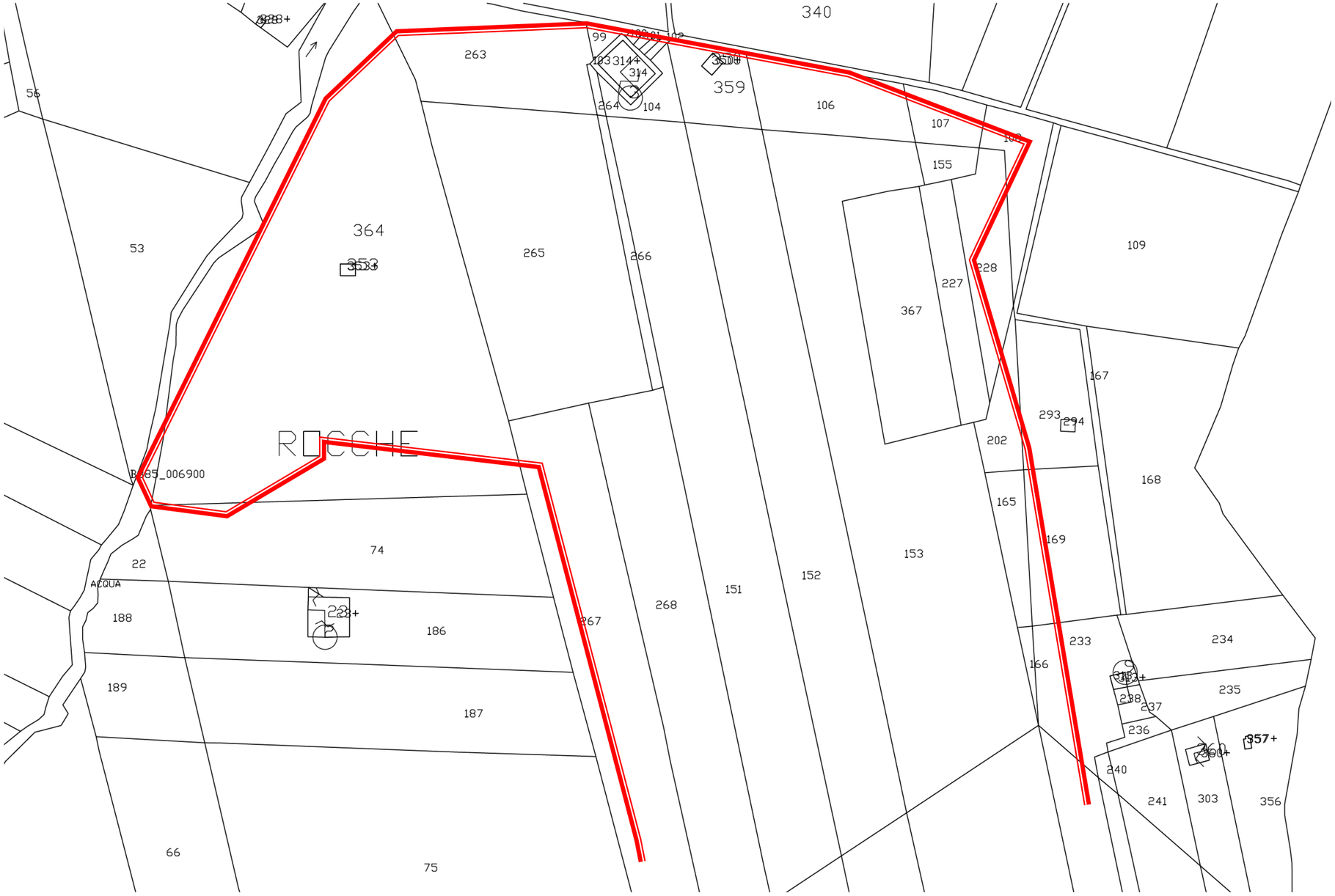

Particellare del **foglio 69** nord con perimetro dell'incendio del **02/08/2019** presso **c.da Rocche**

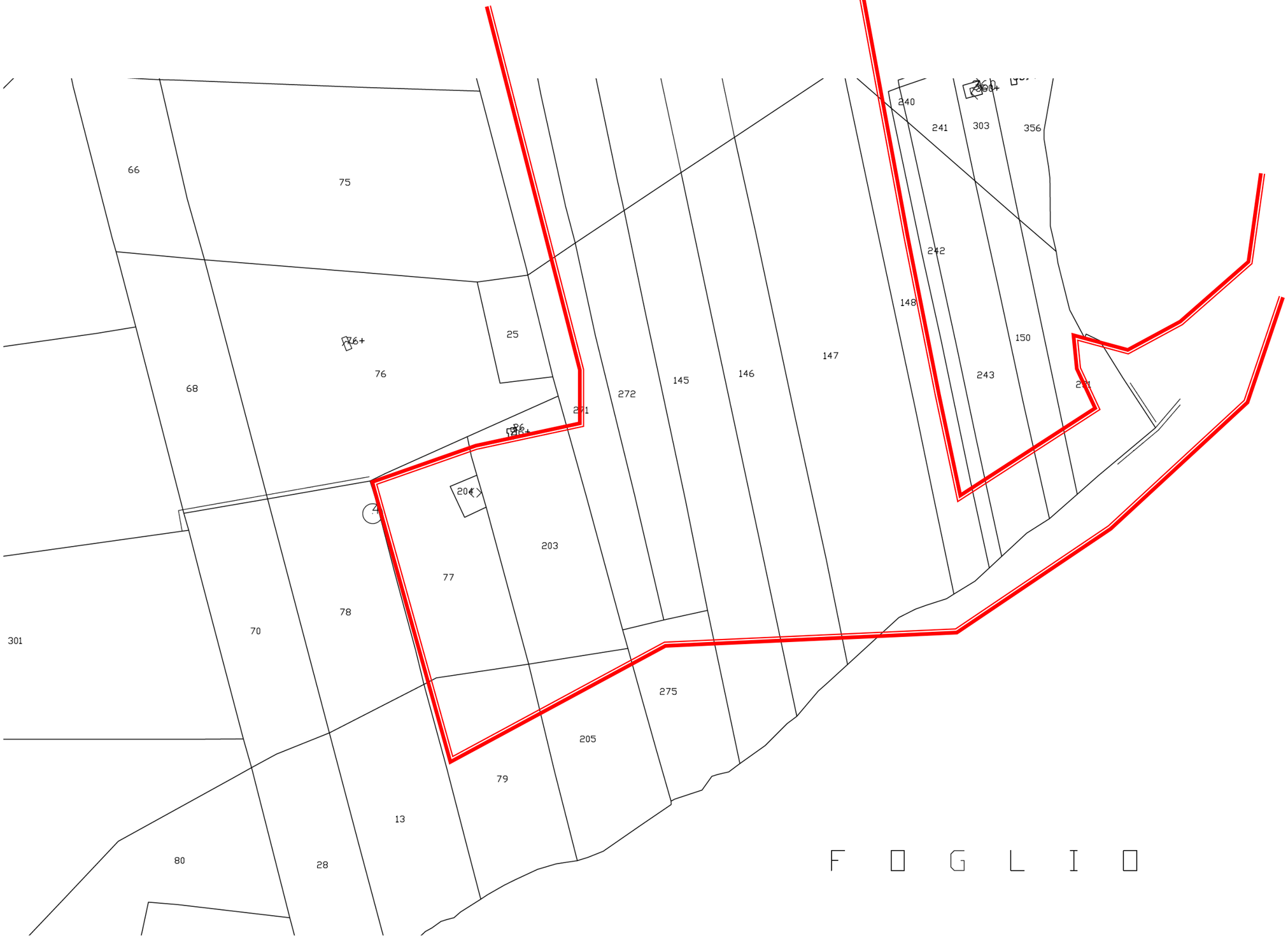

Particellare del **foglio 69** sud con perimetro dell'incendio del **02/08/2019** presso **c.da Rocche**

Particellare del **foglio 71** con perimetro dell'incendio del **02/08/2019** presso **c.da Rocche**

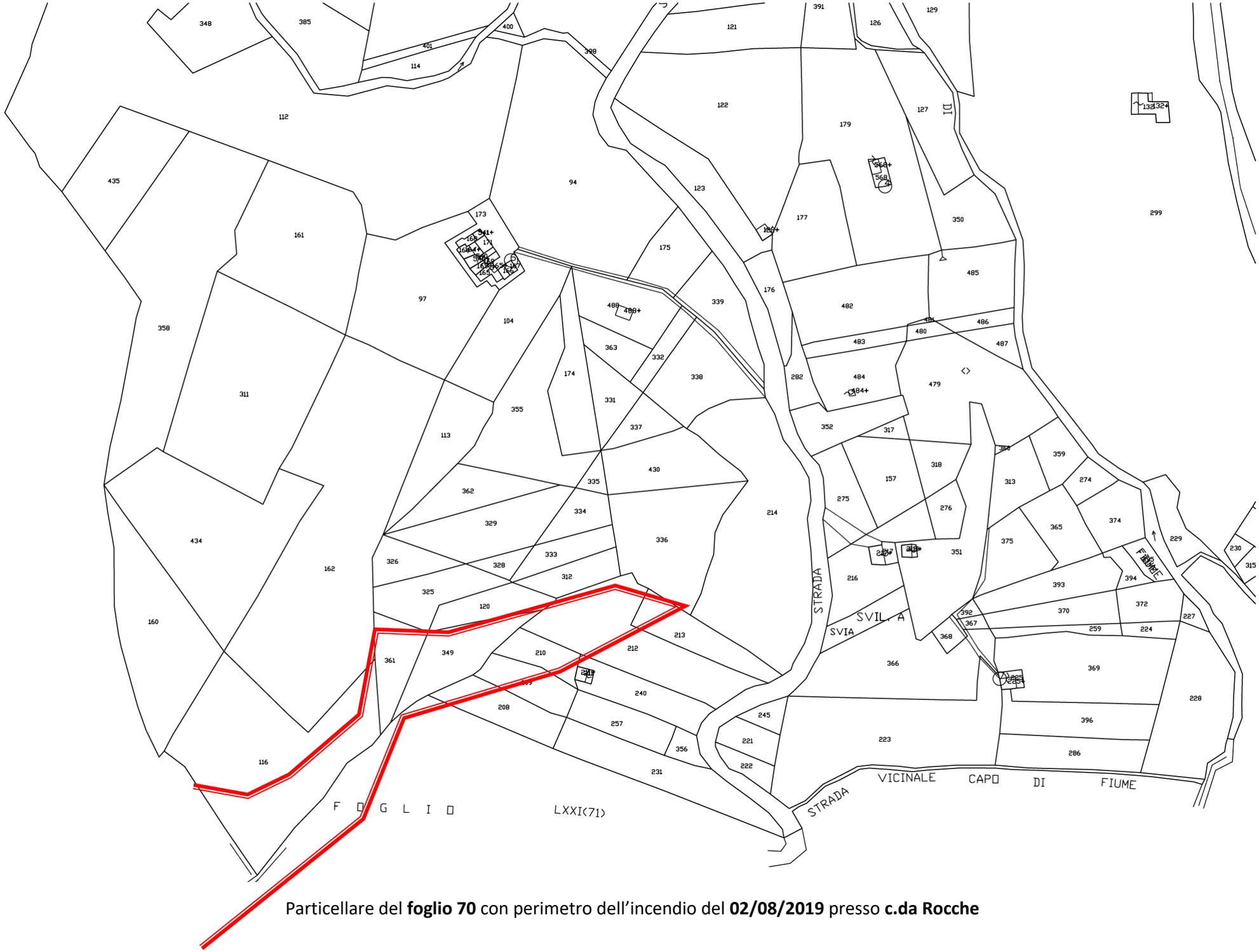

Particellare del **foglio 70** con perimetro dell'incendio del **02/08/2019** presso **c.da Rocche**

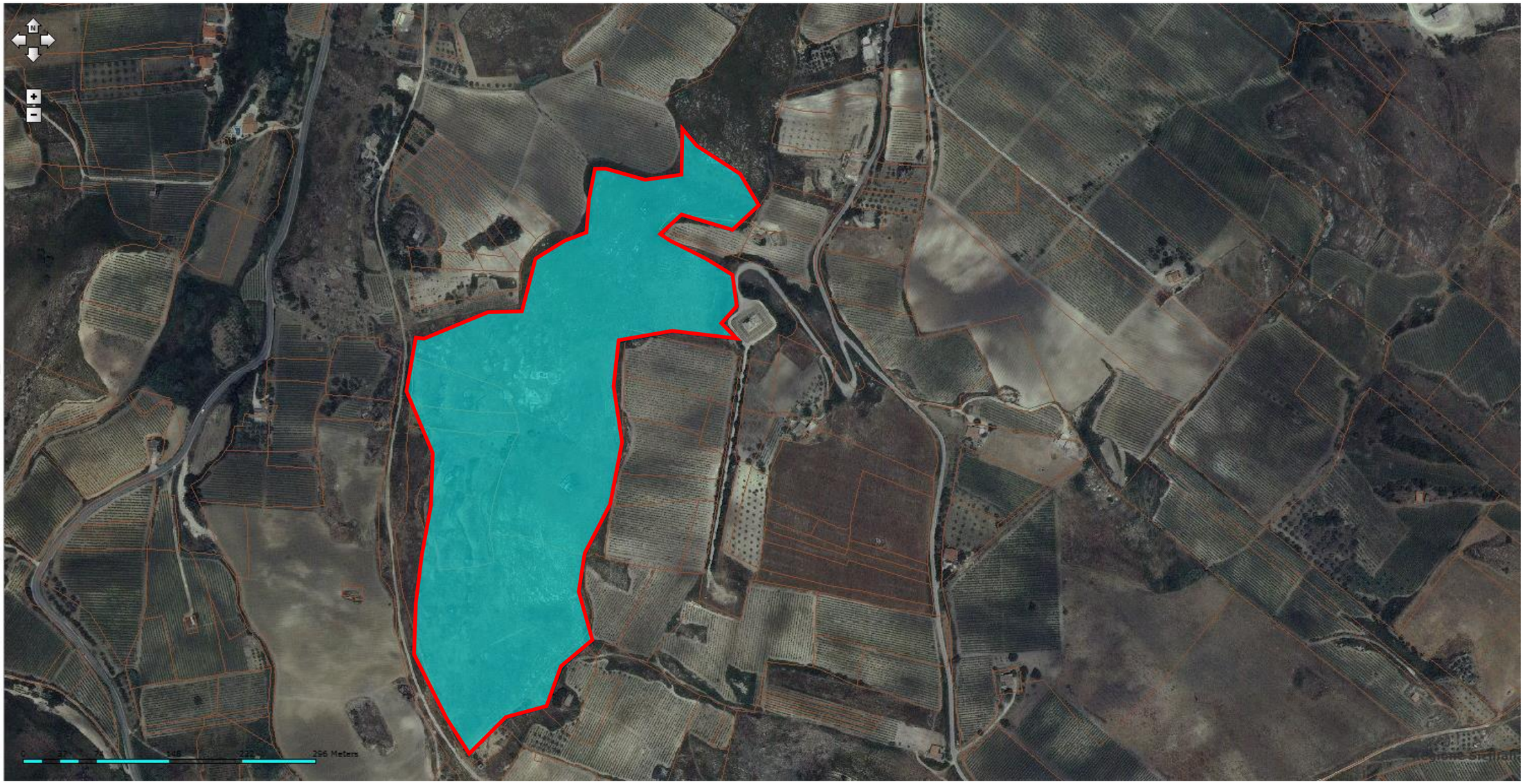

Estratto aree percorse dal fuoco dal portale SIF –in catasto al foglio **foglio 70** – e perimetro dell'incendio del **15/07/2019** presso **c.da Pianto Romano**

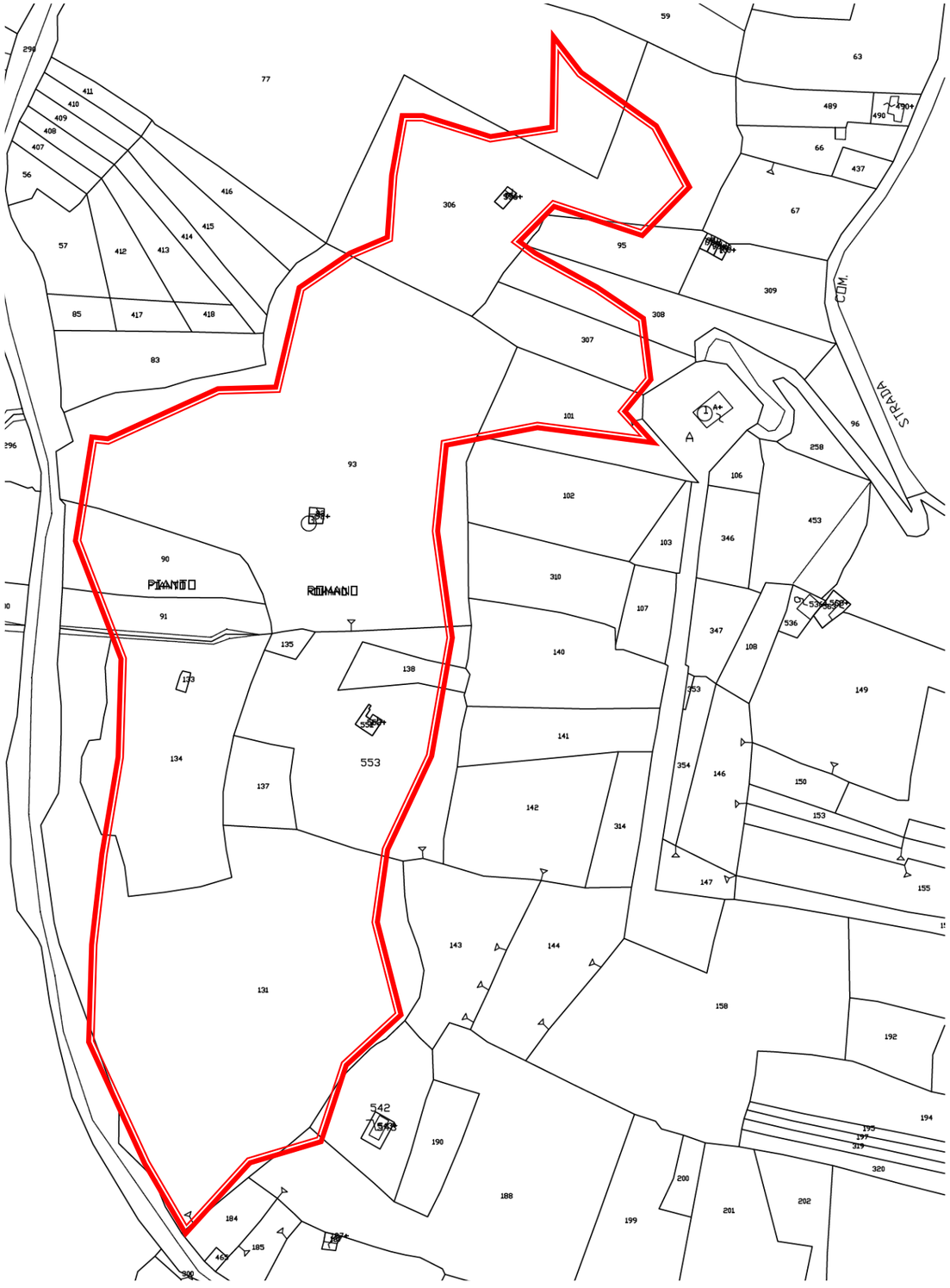

Particellare del **foglio 70** con perimetro dell'incendio del **15/07/2019** presso **c.da Pianto Romano**

Estratto aree percorse dal fuoco dal portale SIF –in catasto al foglio **foglio 75 e 76** – e perimetro dell'incendio del **07/08/2019** presso **c.da Rina**

Particellare del **foglio 75** con perimetro dell'incendio del **07/08/2019** presso **c.da Rina**

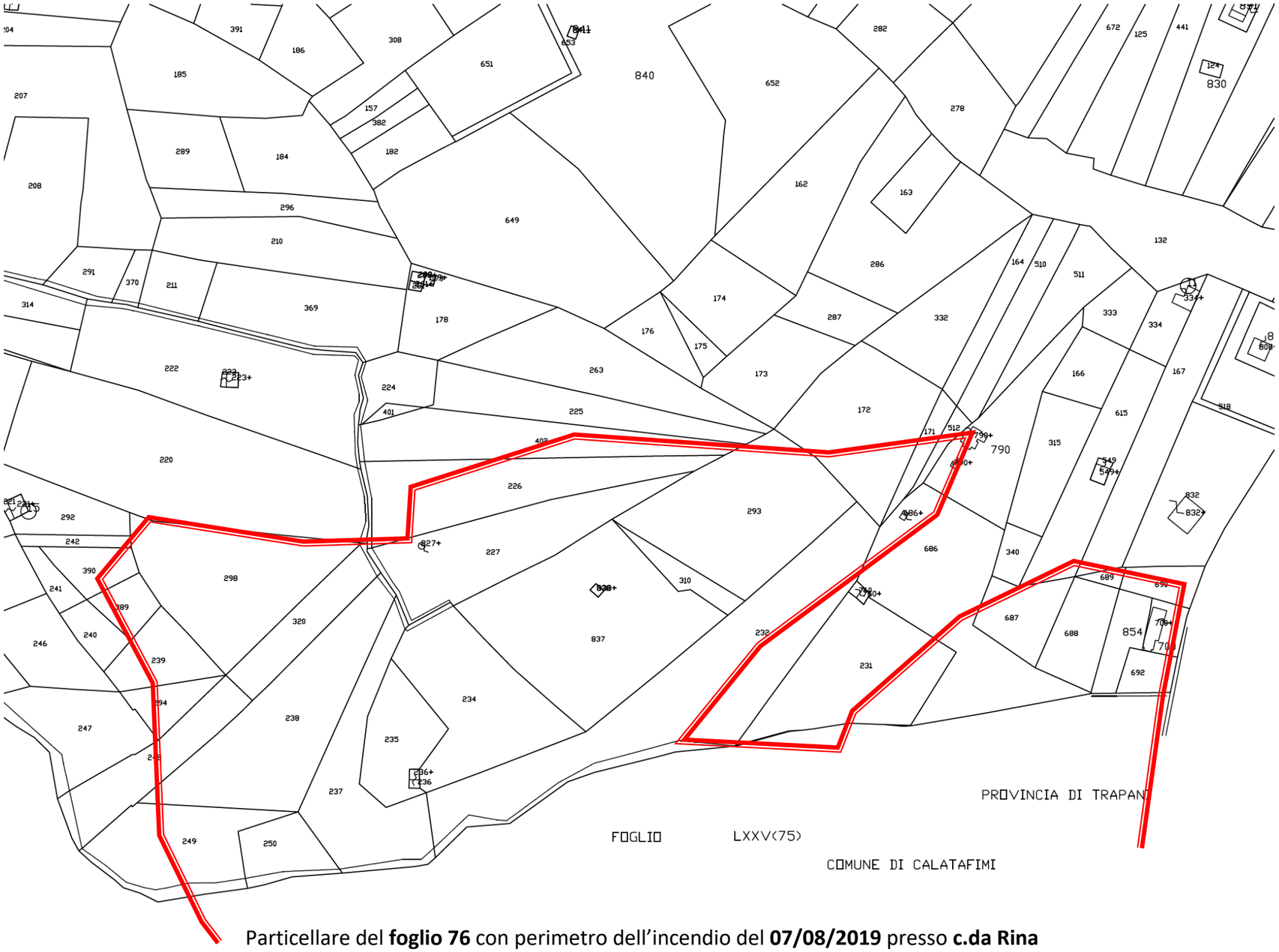

Particellare del **foglio 76** con perimetro dell'incendio del **07/08/2019** presso **c.da Rina**

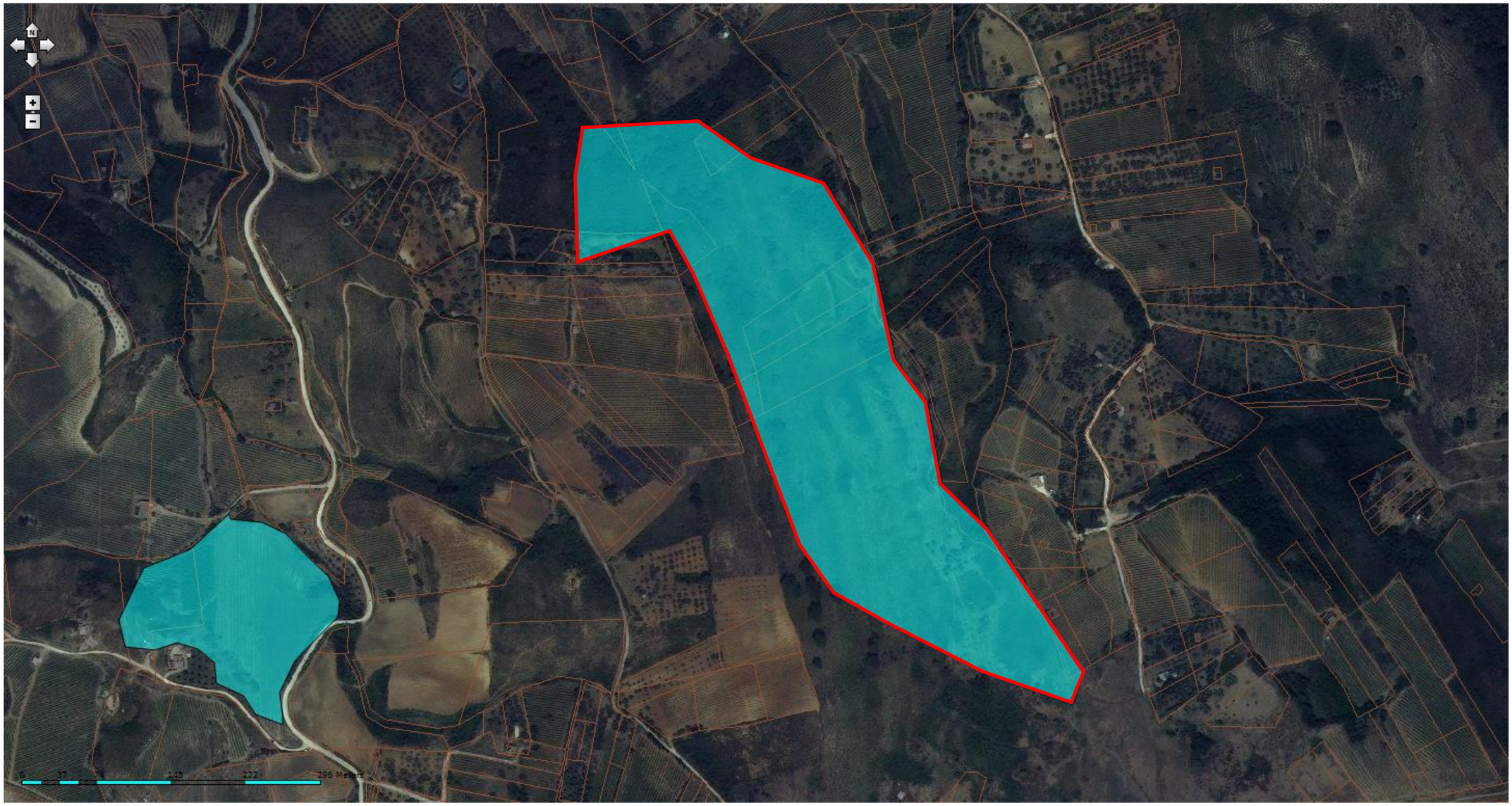

Estratto aree percorse dal fuoco dal portale SIF –in catasto al foglio **foglio 92** – e perimetro dell'incendio del **23/10/2019** presso località **costa Mancusa**

Particellare del **foglio 92** con perimetro dell'incendio del **23/10/2019** presso località **costa Mancusa**

Estratto aree percorse dal fuoco dal portale SIF –in catasto al foglio **foglio 91** – e perimetro dell'incendio del **06/10/2019** presso **c.da Giovenco**

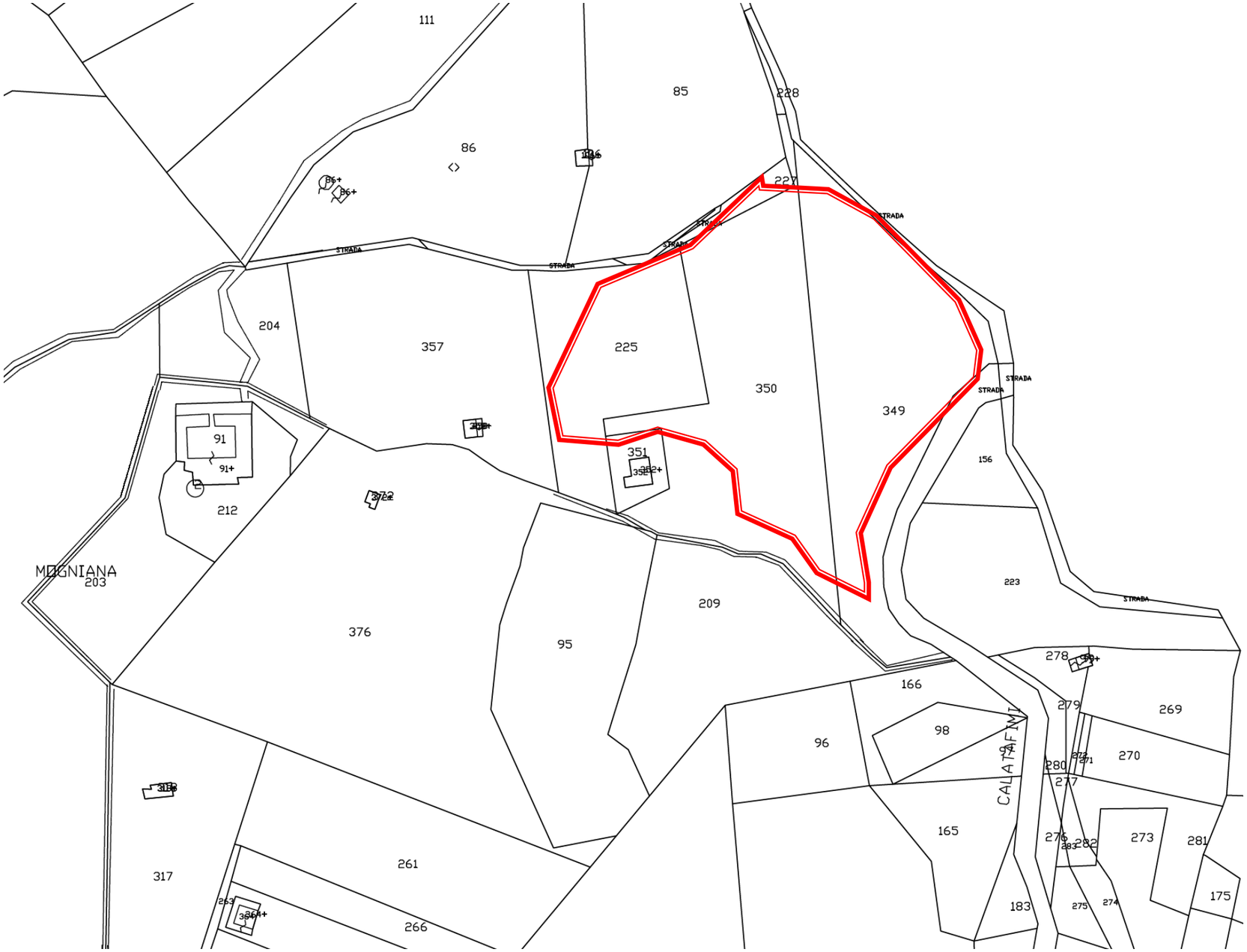

Particellare del **foglio 91** con perimetro dell'incendio del **06/10/2019** presso **c.da Giovenco**

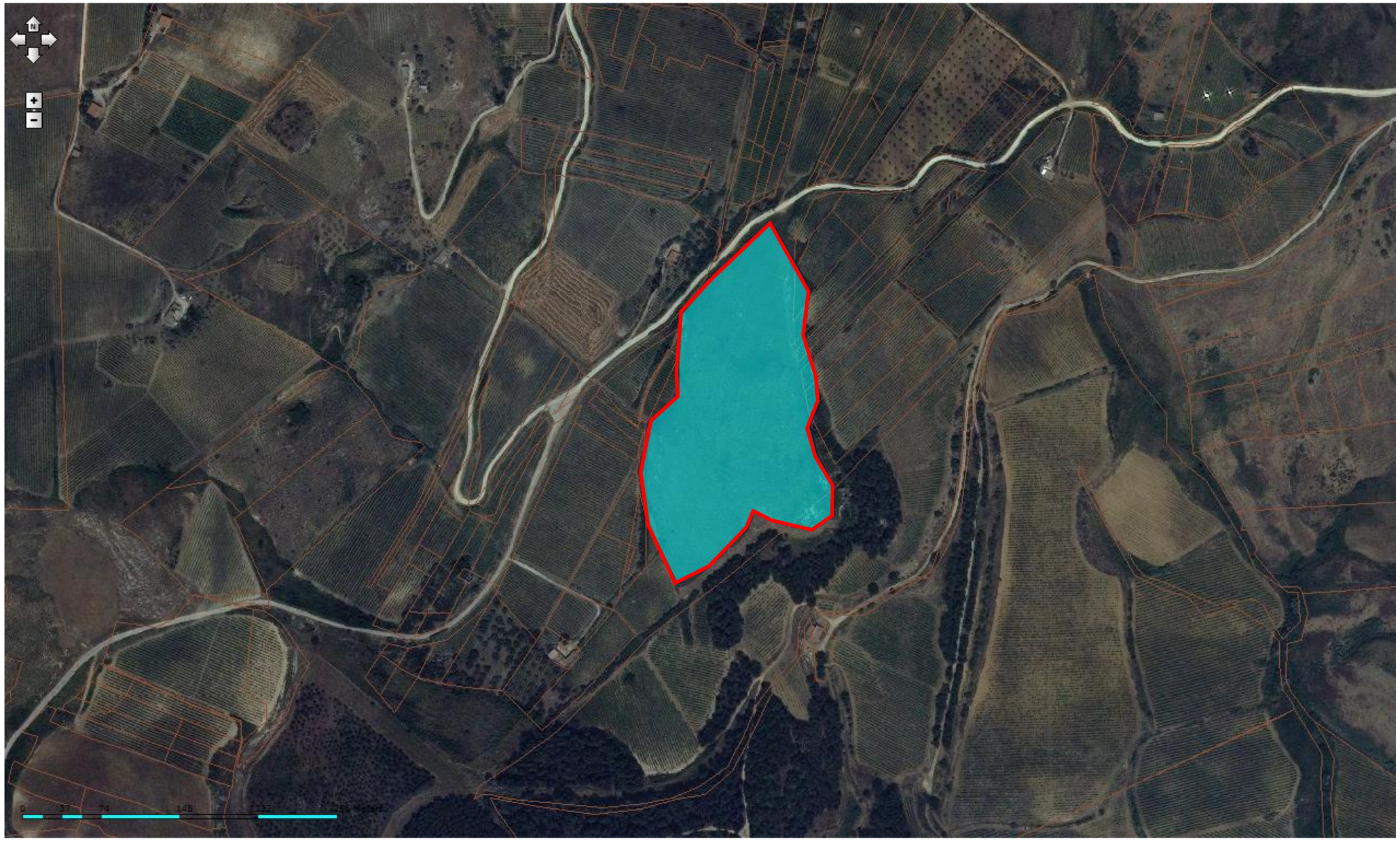

Estratto aree percorse dal fuoco dal portale SIF –in catasto al foglio **foglio 92 e 98** – e perimetro dell'incendio del **09/10/2019** presso **c.da Castelluzzi**

Particellare del **foglio 92** con perimetro dell'incendio del **09/10/2019** presso **c.da Castelluzzi**

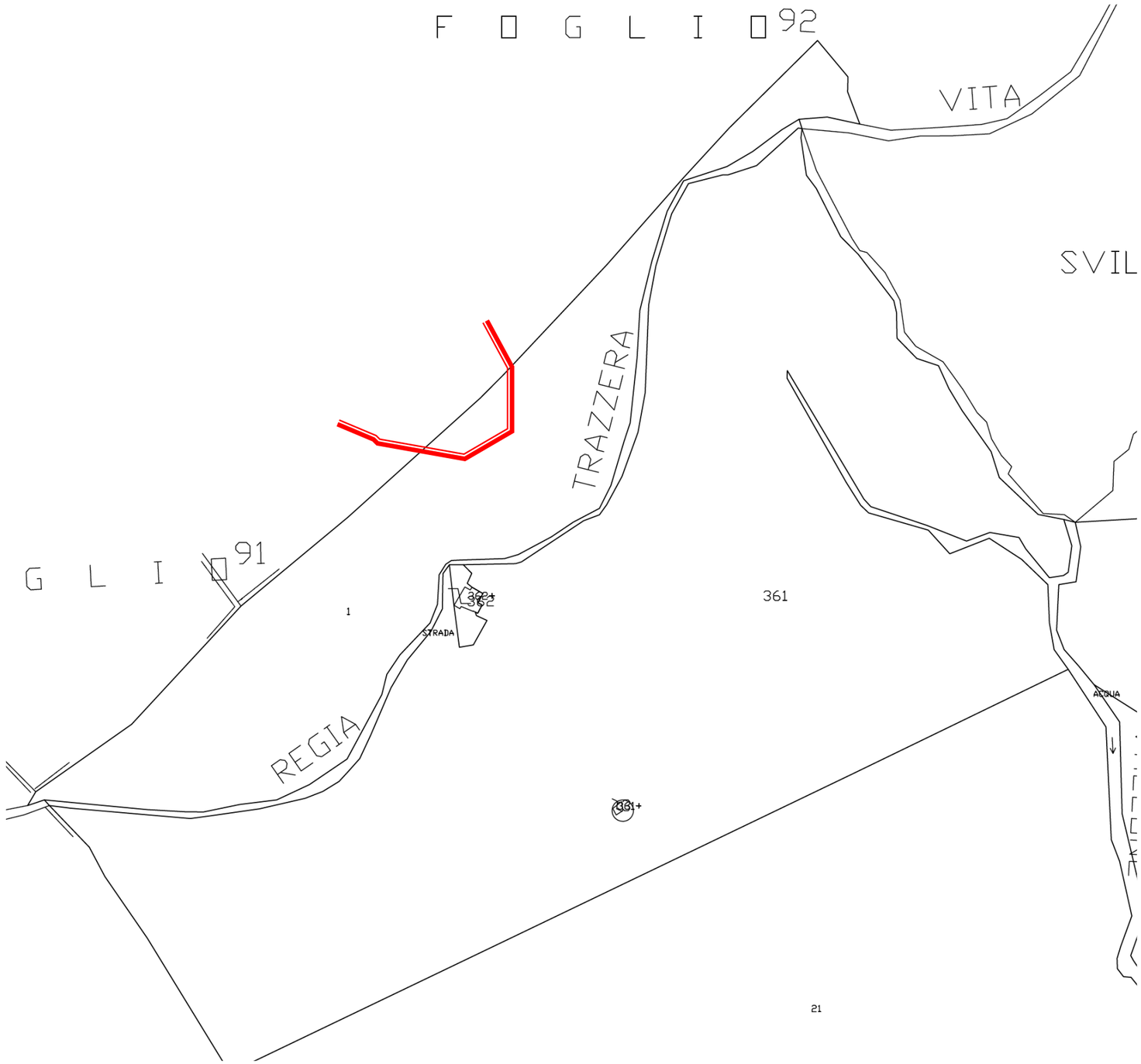

Particellare del **foglio 98** con perimetro dell'incendio del **09/10/2019** presso **c.da Castelluzzi**

CITTA' DI CALATAFIMI SEGESTA

LIBERO CONSORZIO COMUNALE DI TRAPANI

III SETTORE – GESTIONE DEL TERRITORIO E LL. PP.
SERVIZIO DI PROTEZIONE CIVILE

AGGIORNAMENTO DEL CATASTO DEI SOPRASSUOLI PERCORSI DAL FUOCO

ANNO 2020

Allegato 1 Aree incendiate dell'anno 2020

Incendi (8)

- 31/08/2020
- 25/08/2020
- 23/08/2020
- 16/08/2020
- 14/08/2020
- 12/08/2020
- 27/06/2020
- 15/04/2020

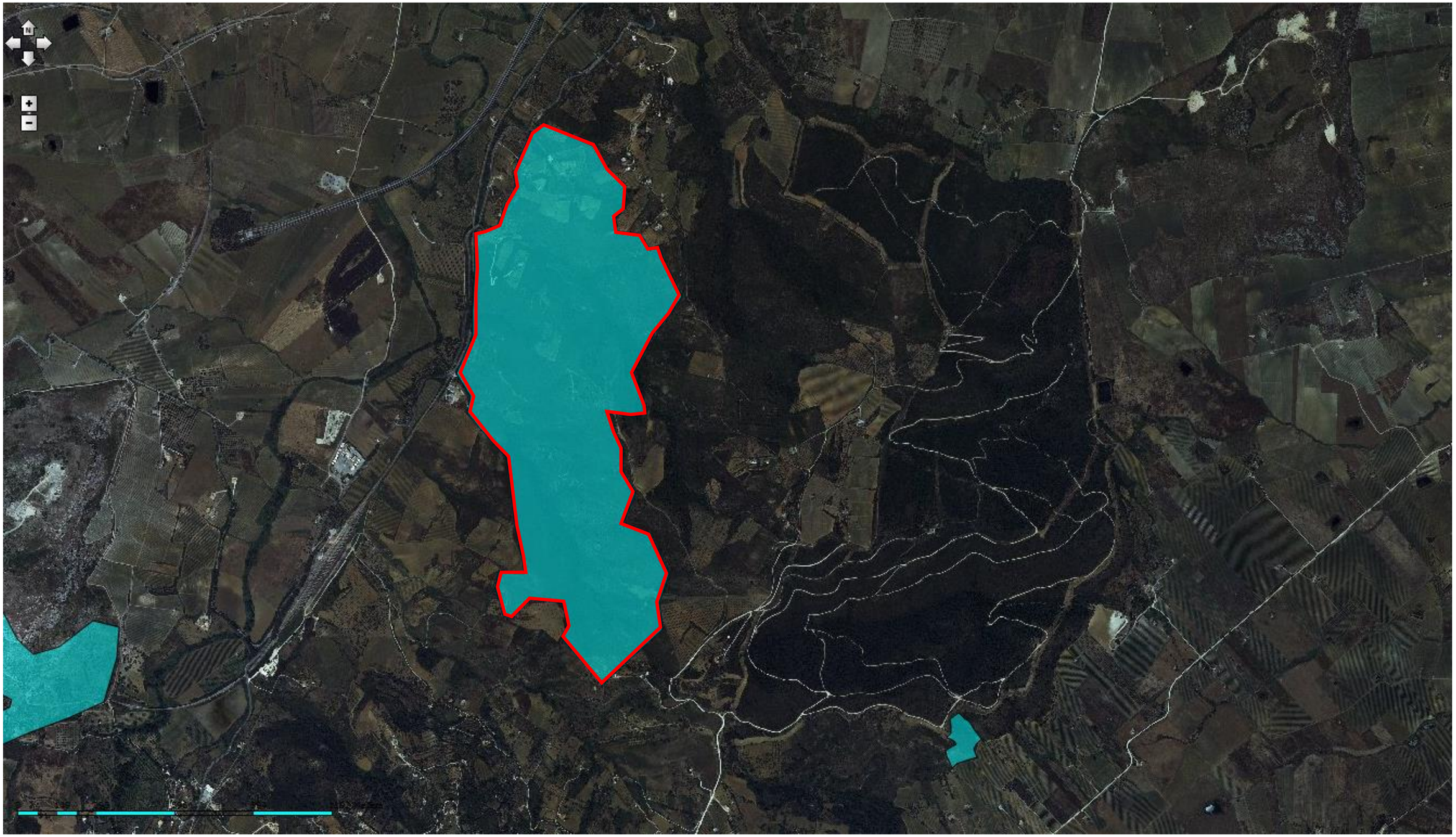

Estratto aree percorse dal fuoco dal portale SIF –in catasto al foglio **foglio 7, 25, 26 e 29** – e perimetro dell'incendio del **27/06/2020** presso **c.da Angimbè**

Particellare del **foglio 7** con perimetro dell'incendio del **27/06/2020** presso **c.da Angimbè**

Particellare del **foglio 25** nord con perimetro dell'incendio del **27/06/2020** presso **c.da Angimbè**

Particellare del **foglio 25** sud con perimetro dell'incendio del **27/06/2020** presso **c.da Angimbè**

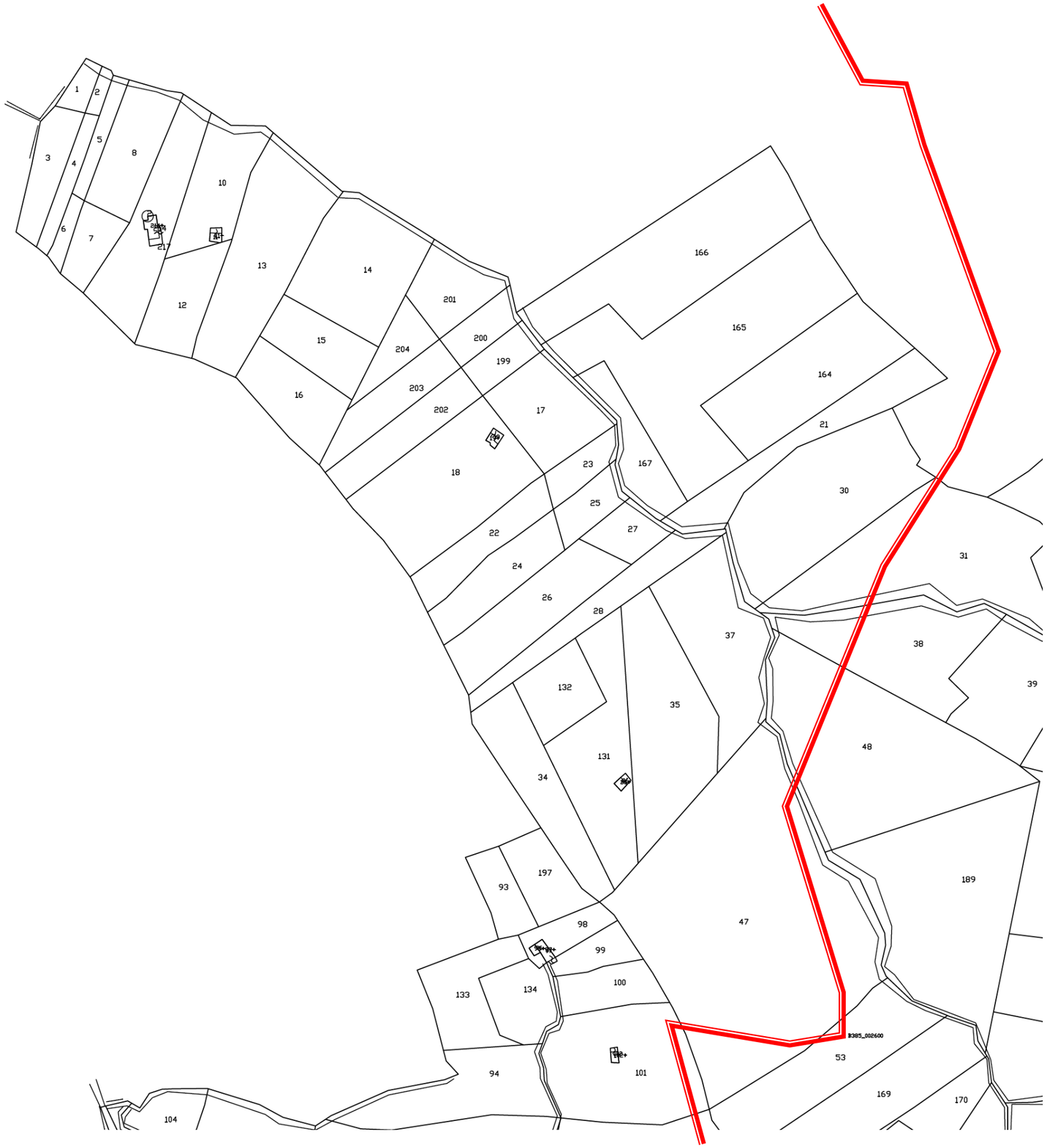

Particellare del **foglio 26** nord con perimetro dell’incendio del **27/06/2020** presso **c.da Angimbè**

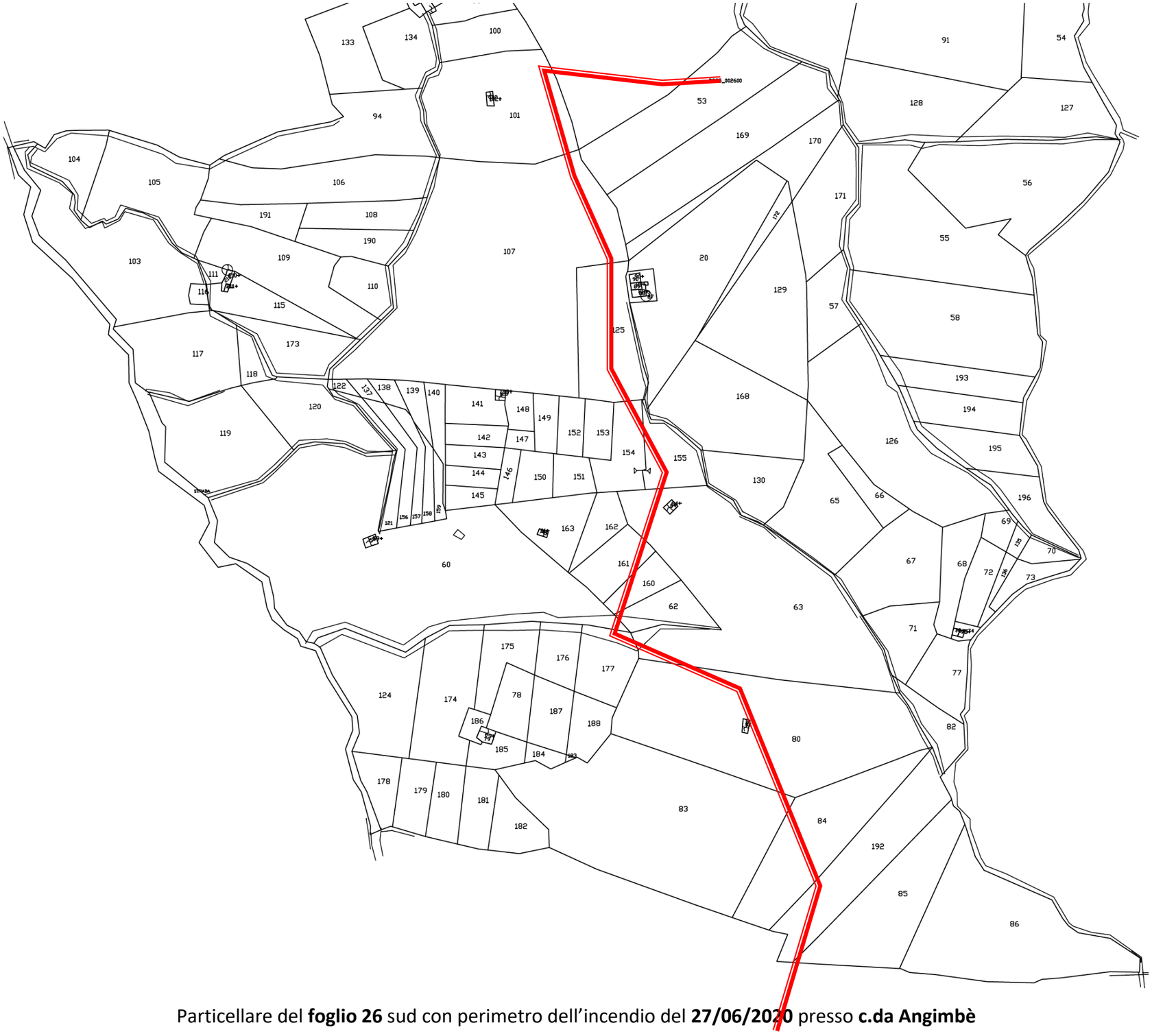

Particellare del **foglio 26** sud con perimetro dell'incendio del **27/06/2020** presso **c.da Angimbè**

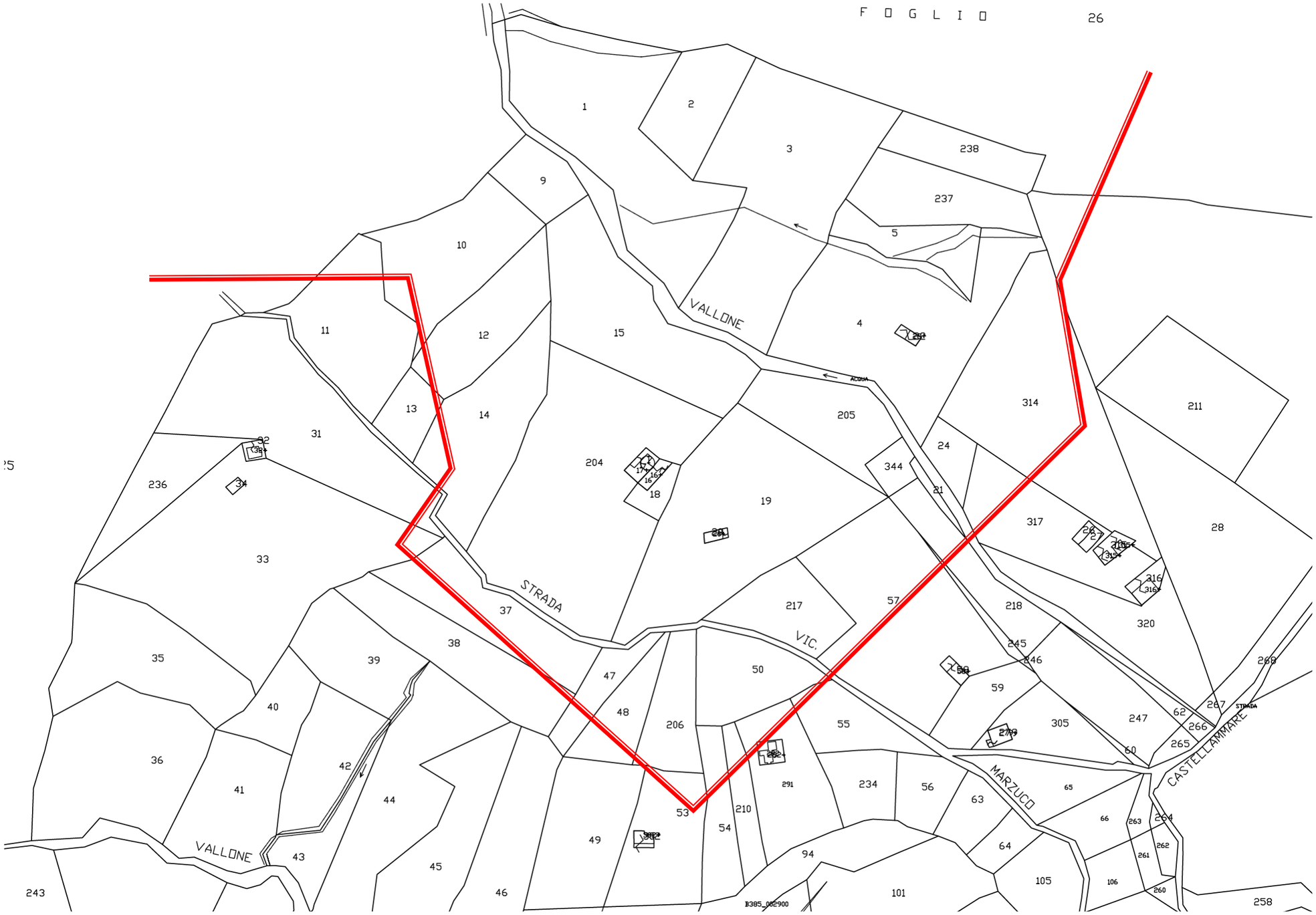

Particellare del **foglio 29** sud con perimetro dell'incendio del **27/06/2020** presso **c.da Angimbè**

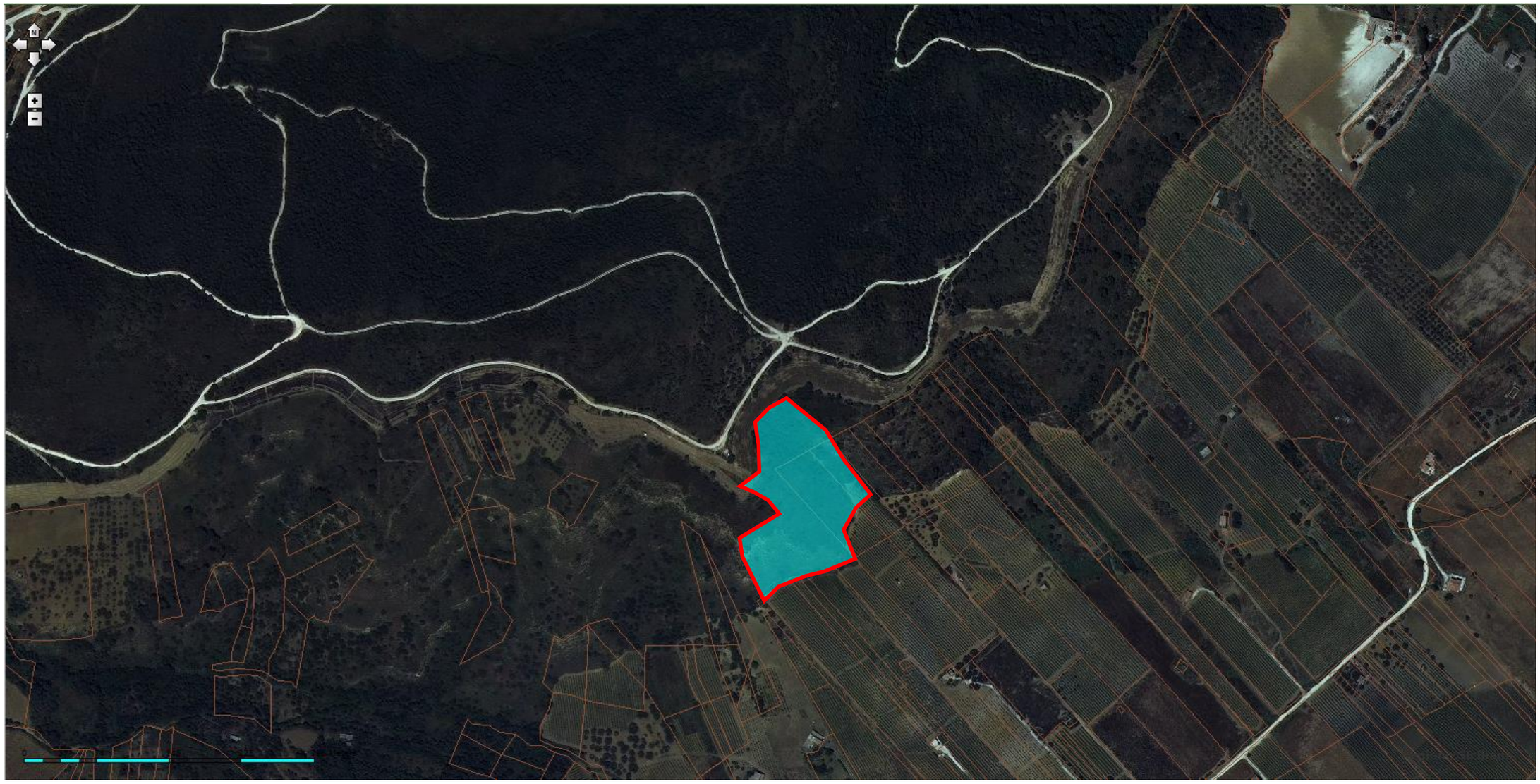

Estratto aree percorse dal fuoco dal portale SIF –in catasto al foglio **foglio 30 e 31** – e perimetro dell'incendio del **14/08/2020** presso **c.da Angimbè**

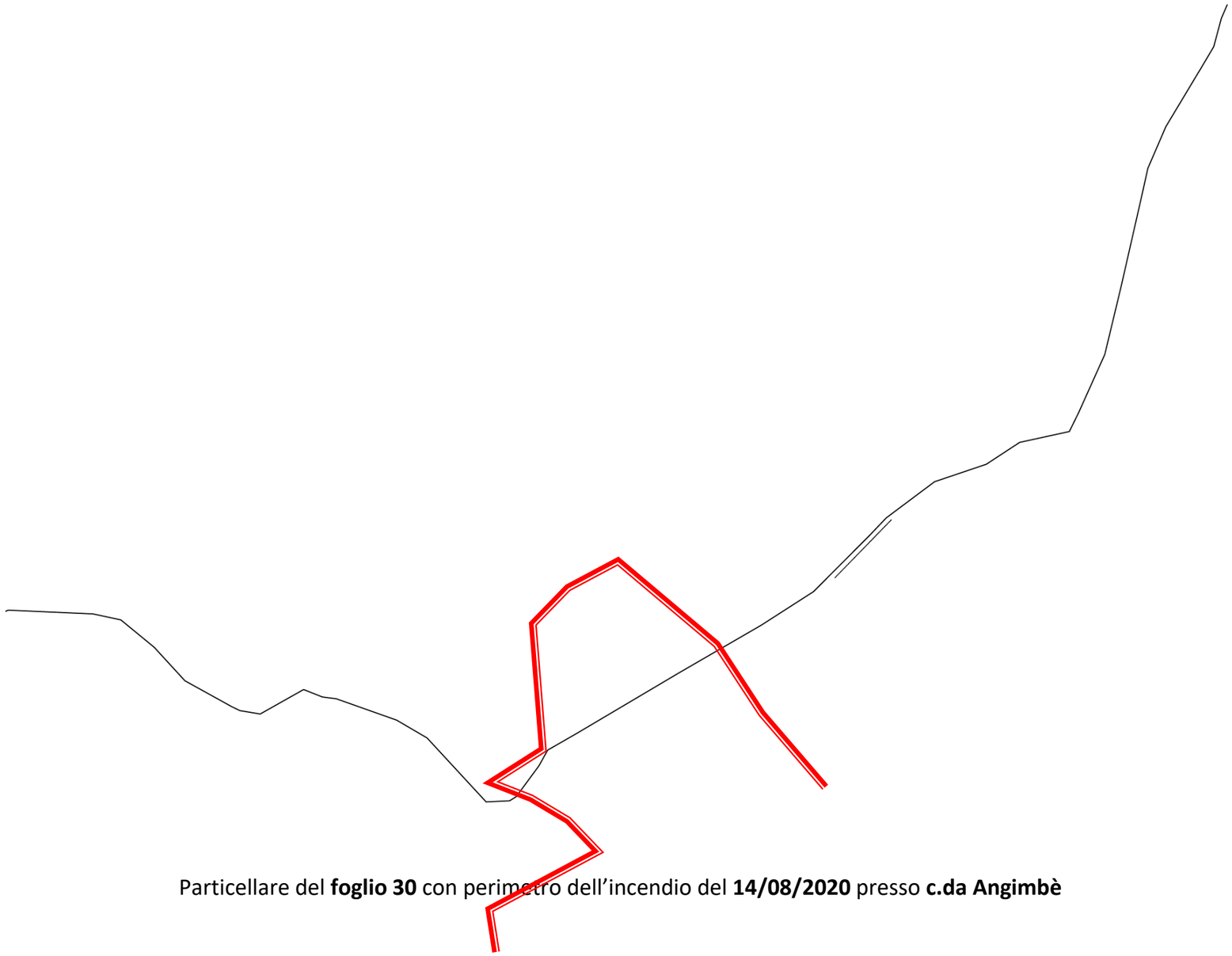

Particellare del **foglio 30** con perimetro dell'incendio del **14/08/2020** presso **c.da Angimbè**

Particellare del **foglio 31** con perimetro dell'incendio del **14/08/2020** presso **c.da Angimbè**

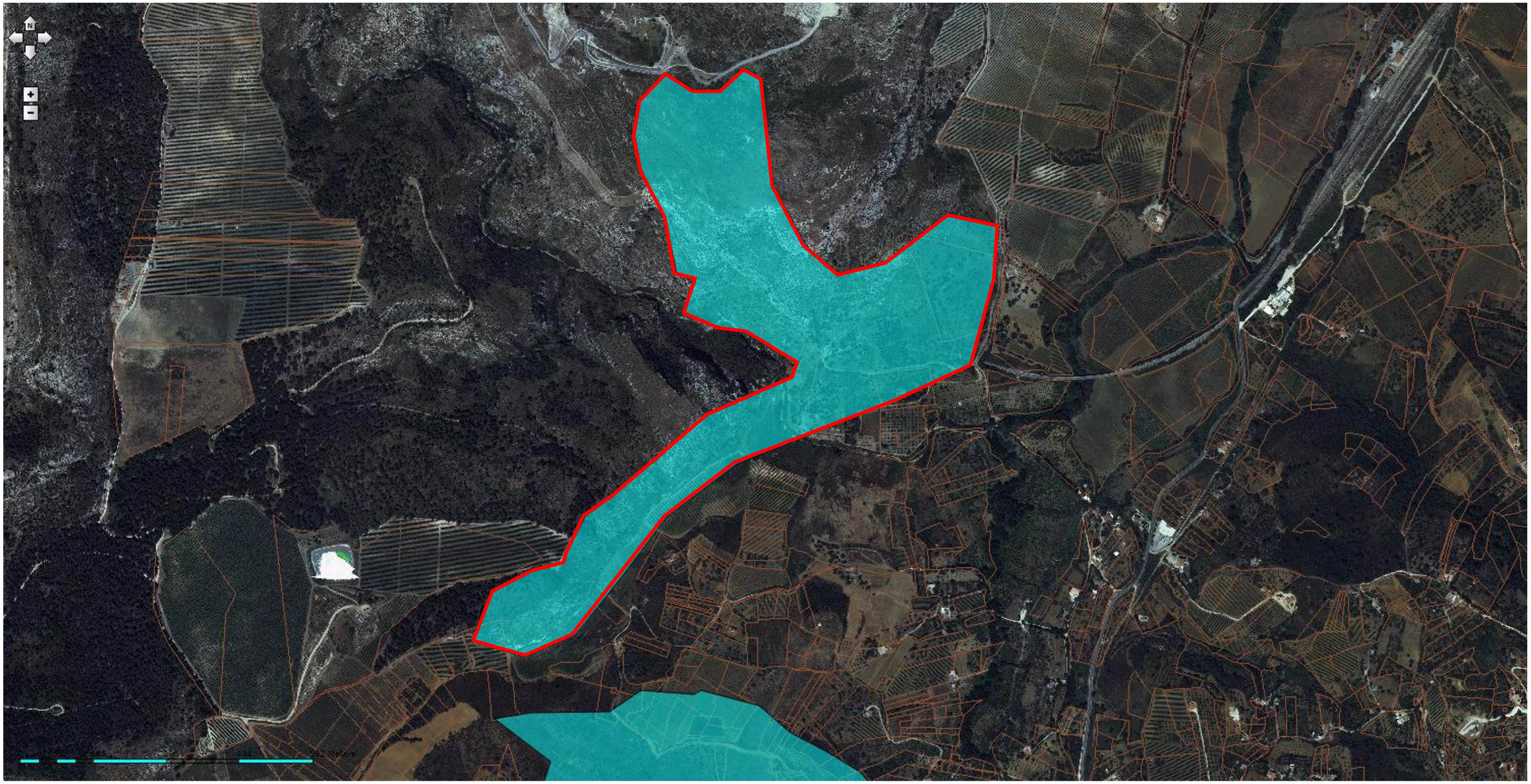

Estratto aree percorse dal fuoco dal portale SIF –in catasto al foglio **foglio 21, 22 e 23** – e perimetro dell'incendio del **23/08/2020** presso **c.da Mango**

Particellare del **foglio 21** con perimetro dell'incendio del **23/08/2020** presso **c.da Mango**

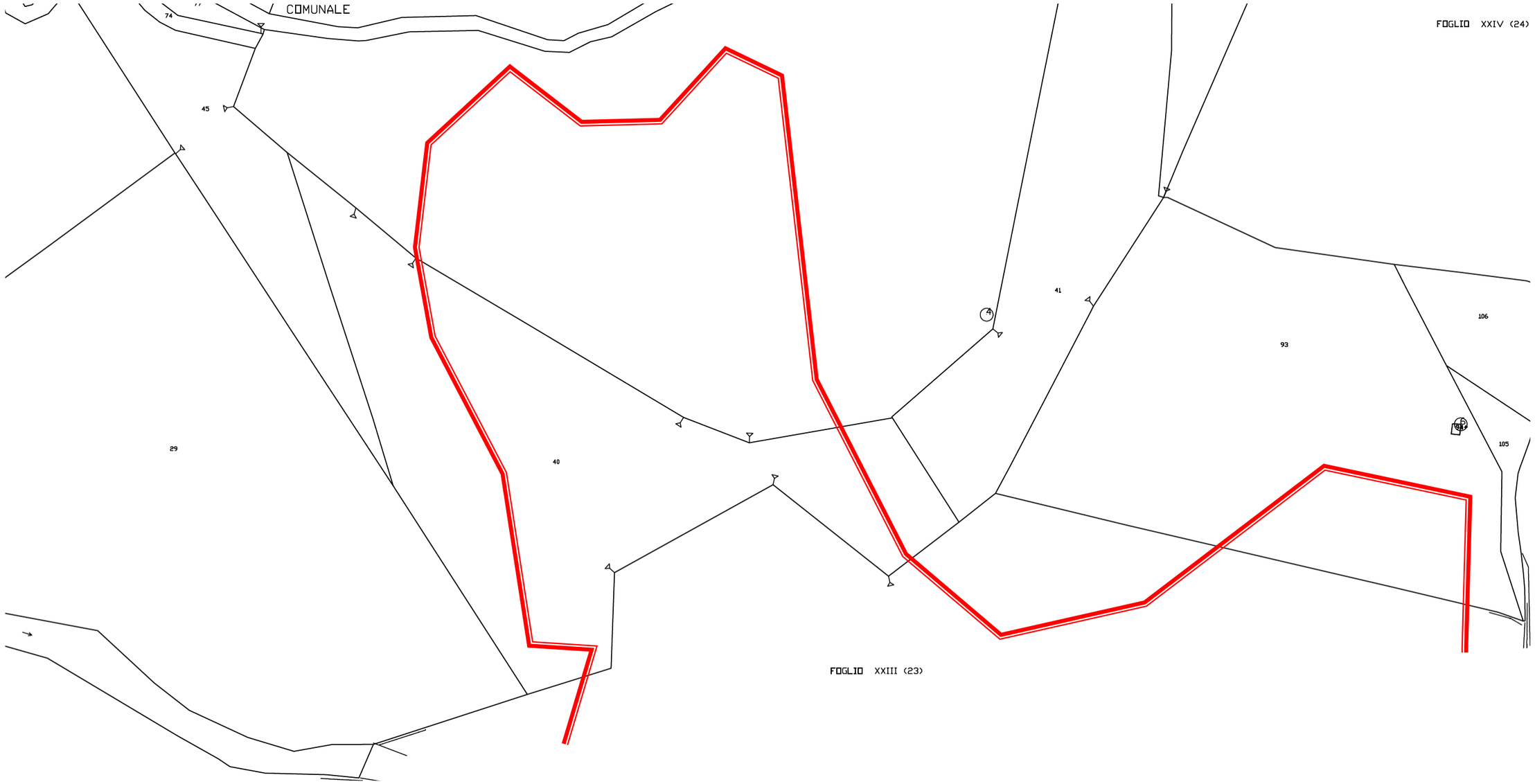

Particellare del **foglio 22** con perimetro dell'incendio del **23/08/2020** presso **c.da Mango**

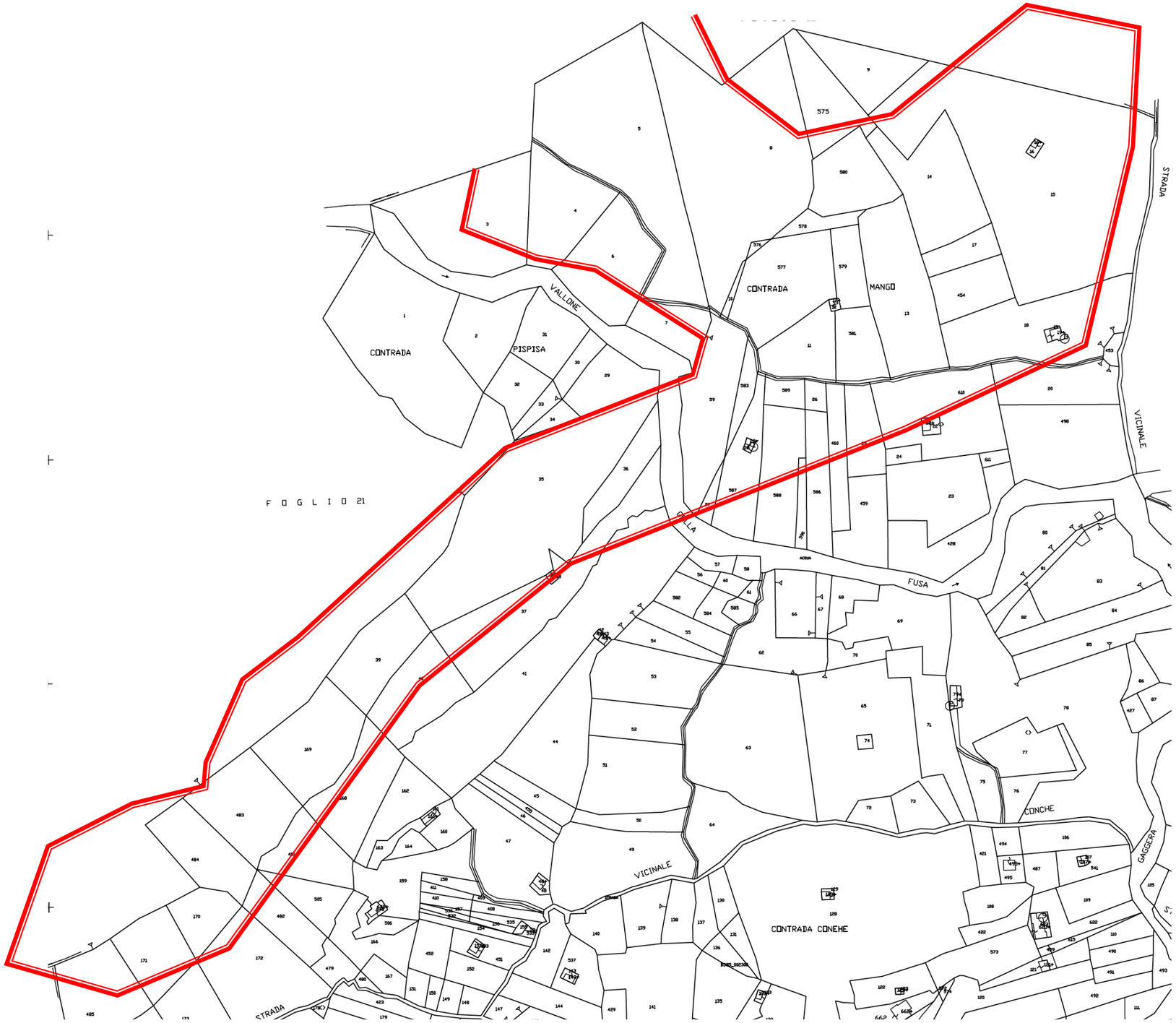

Particellare del **foglio 23** con perimetro dell'incendio del **23/08/2020** presso **c.da Mango**

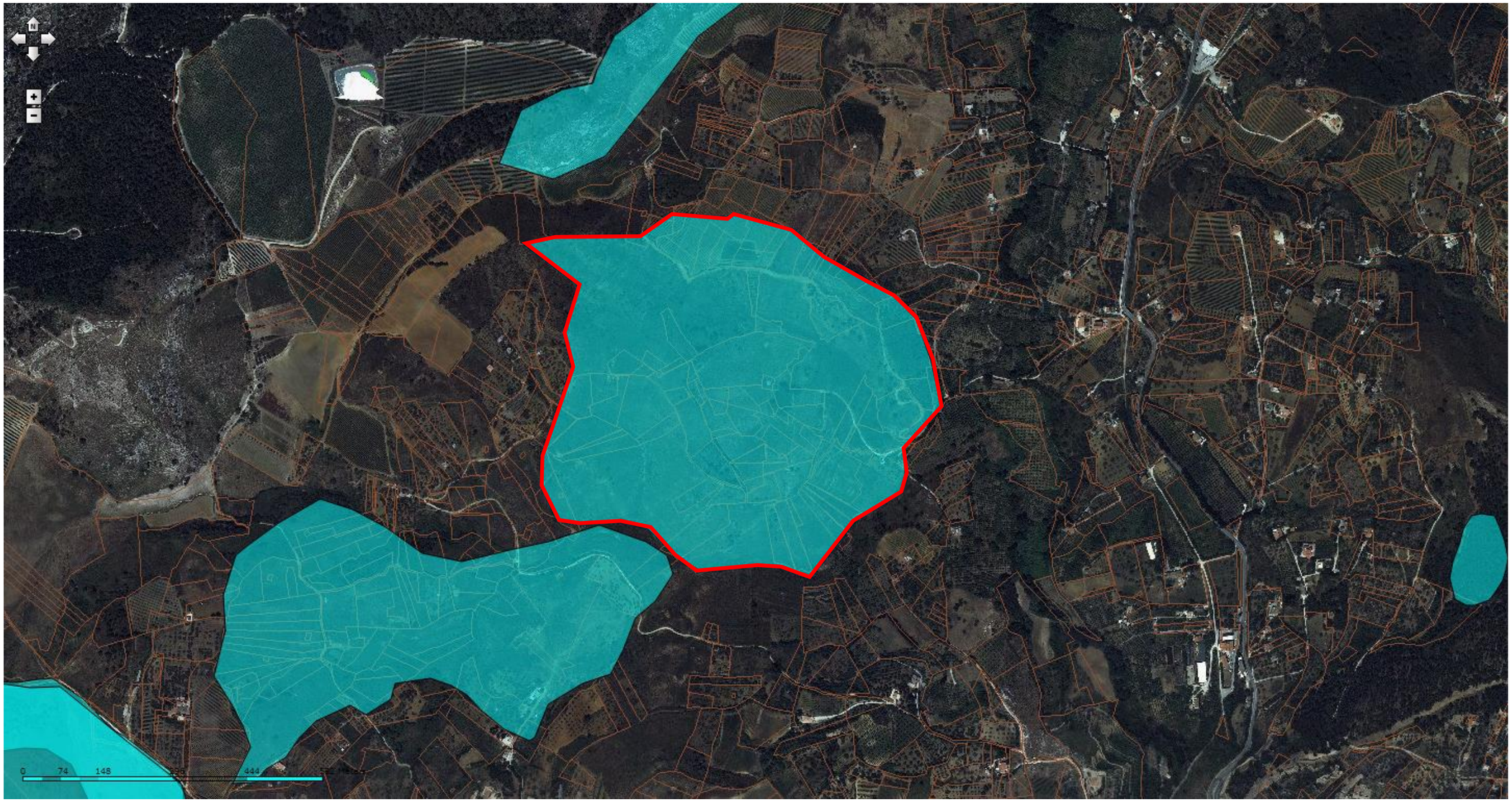

Estratto aree percorse dal fuoco dal portale SIF –in catasto al foglio **foglio 23, 47 e 48** – e perimetro dell'incendio del **16/08/2020** presso **c.da Scorciagatto**

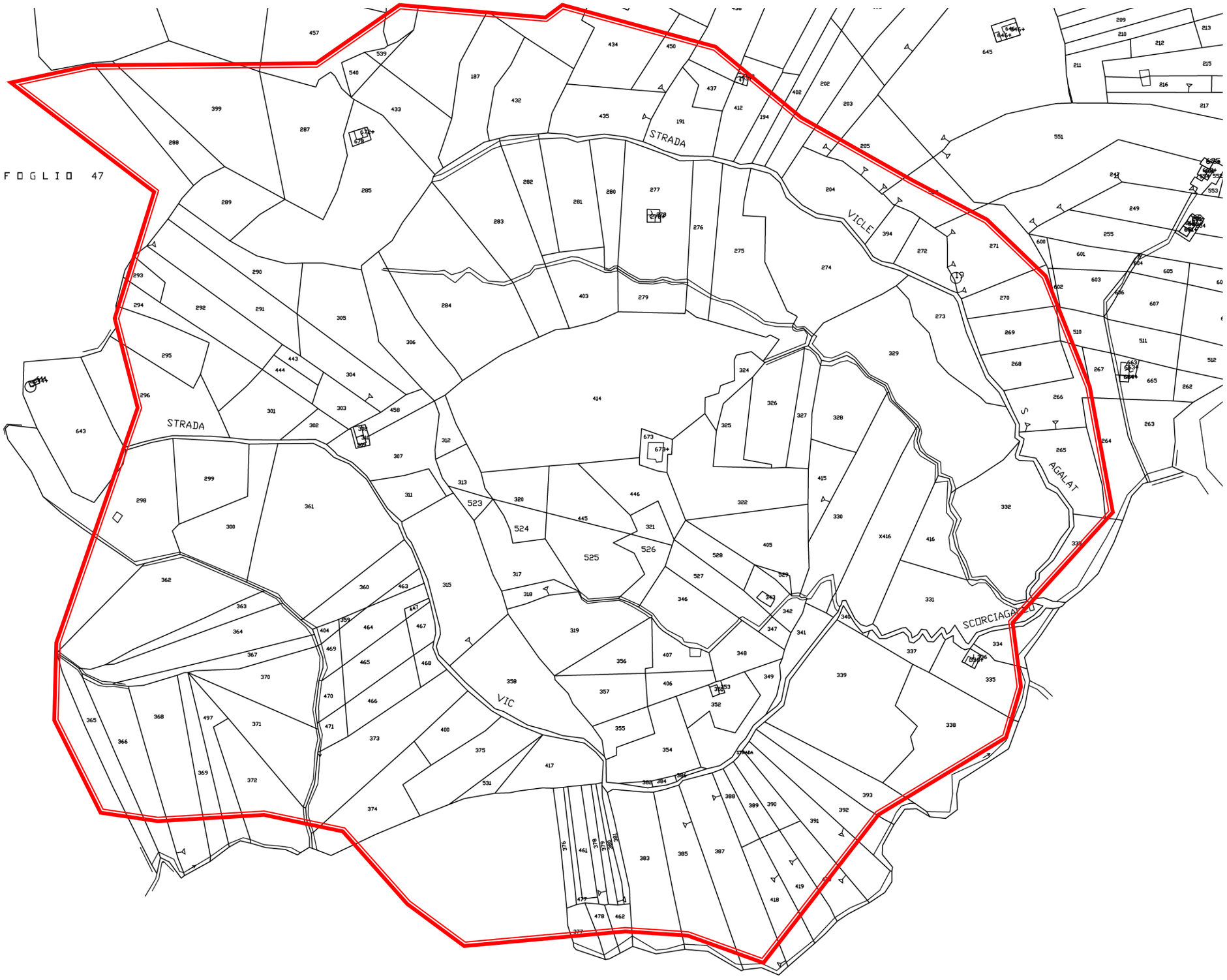

Particellare del **foglio 23** con perimetro dell'incendio del **16/08/2020** presso **c.da Scorciagatto**

Particellare del **foglio 47** con perimetro dell’incendio del **16/08/2020** presso **c.da Scorciagatto**

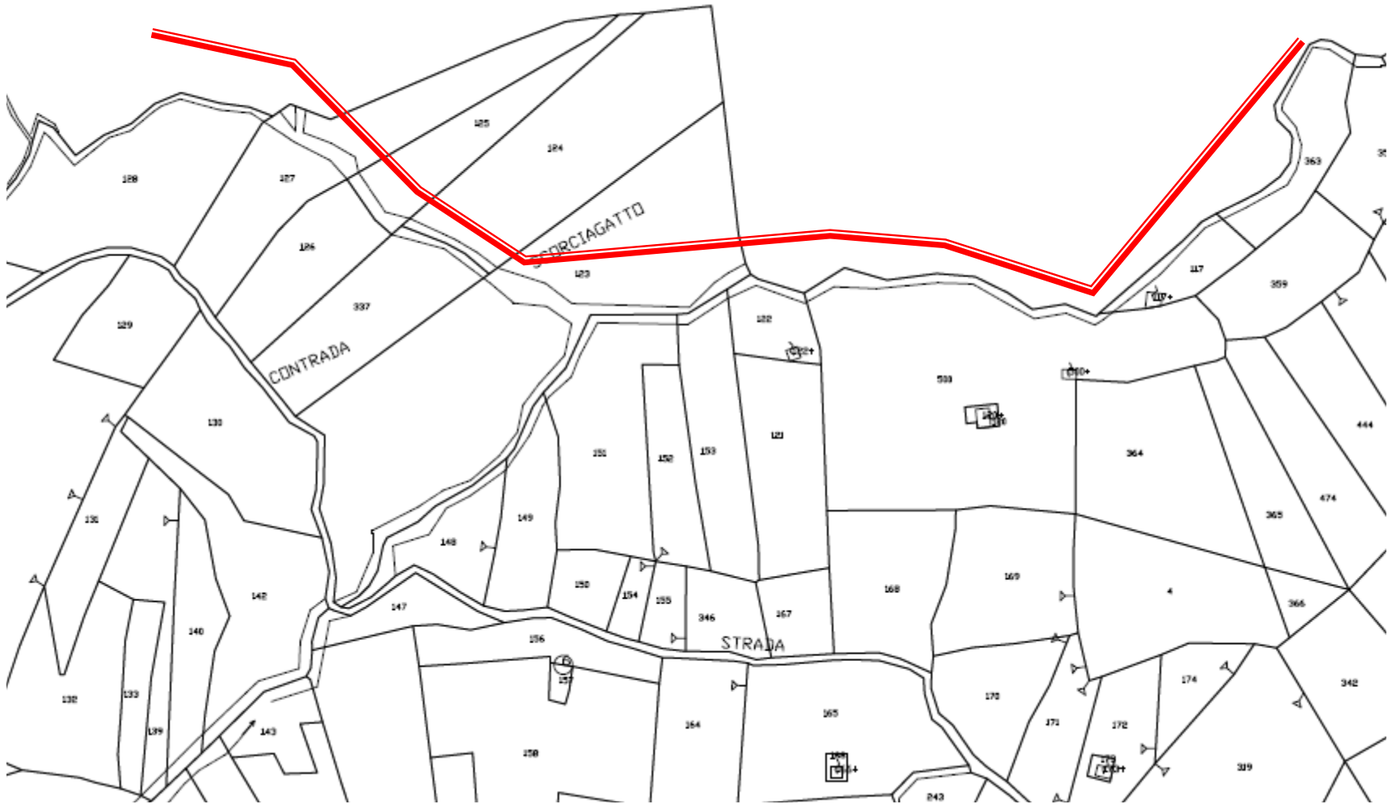

Particellare del **foglio 48** con perimetro dell’incendio del **16/08/2020** presso **c.da Scorciagatto**

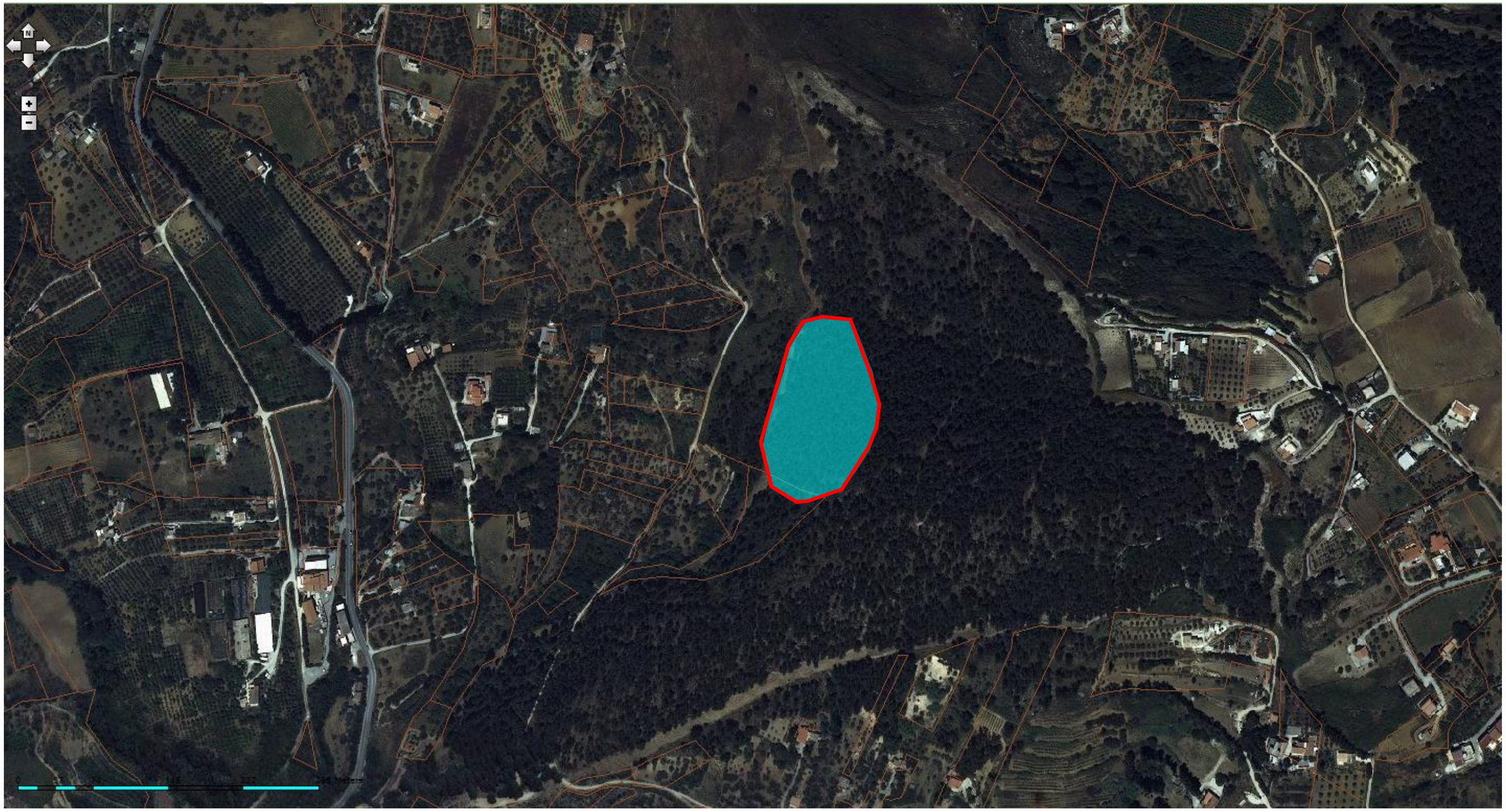

Estratto aree percorse dal fuoco dal portale SIF –in catasto al foglio **foglio 50** – e perimetro dell'incendio del **15/04/2020** presso **c.da Roccazzedda**

Particellare del **foglio 50** con perimetro dell'incendio del **15/04/2020** presso **c.da Roccazzedda**

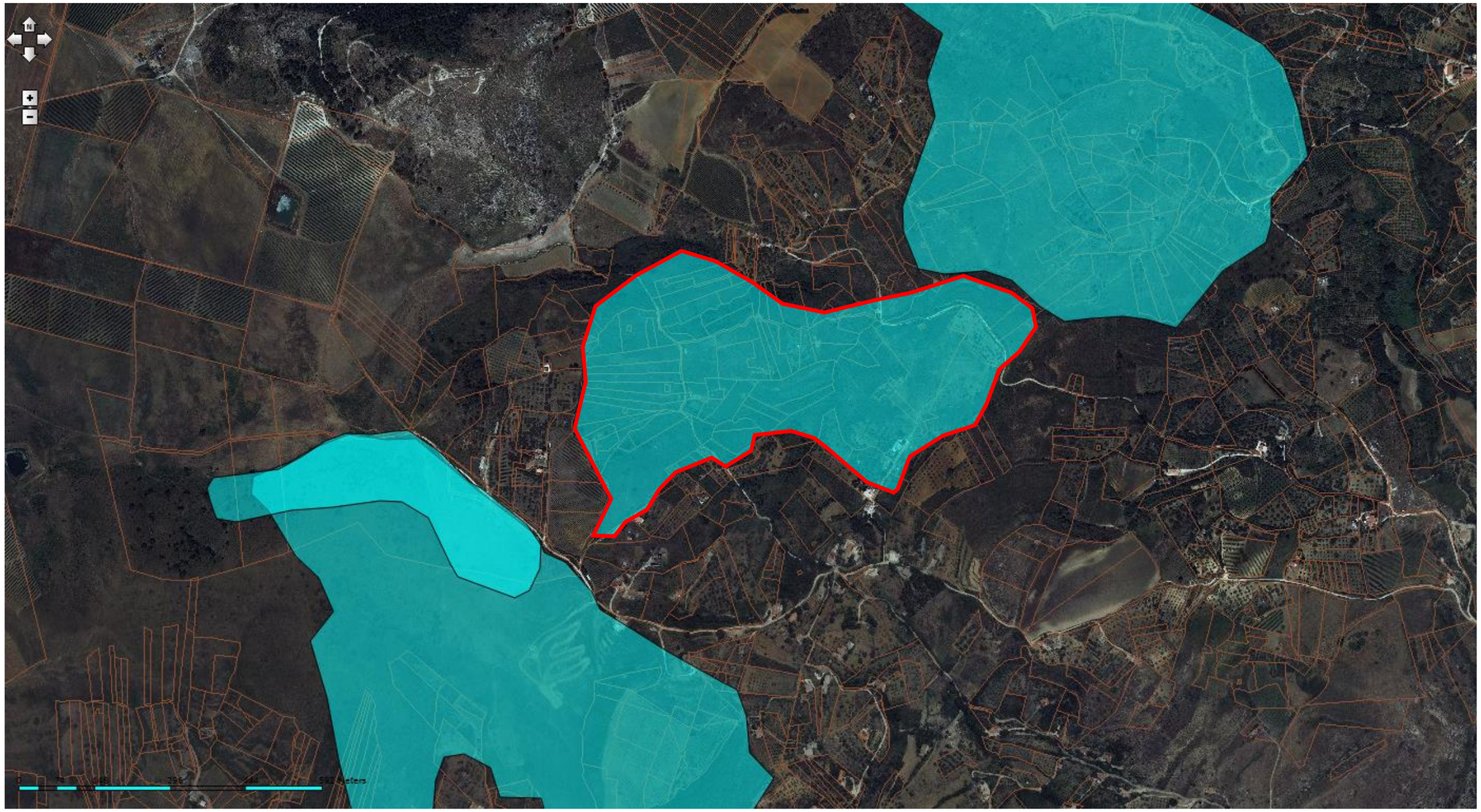

Estratto aree percorse dal fuoco dal portale SIF –in catasto al foglio **foglio 47 e 48** – e perimetro dell'incendio del **31/08/2020** presso **c.da Scorciagatto**

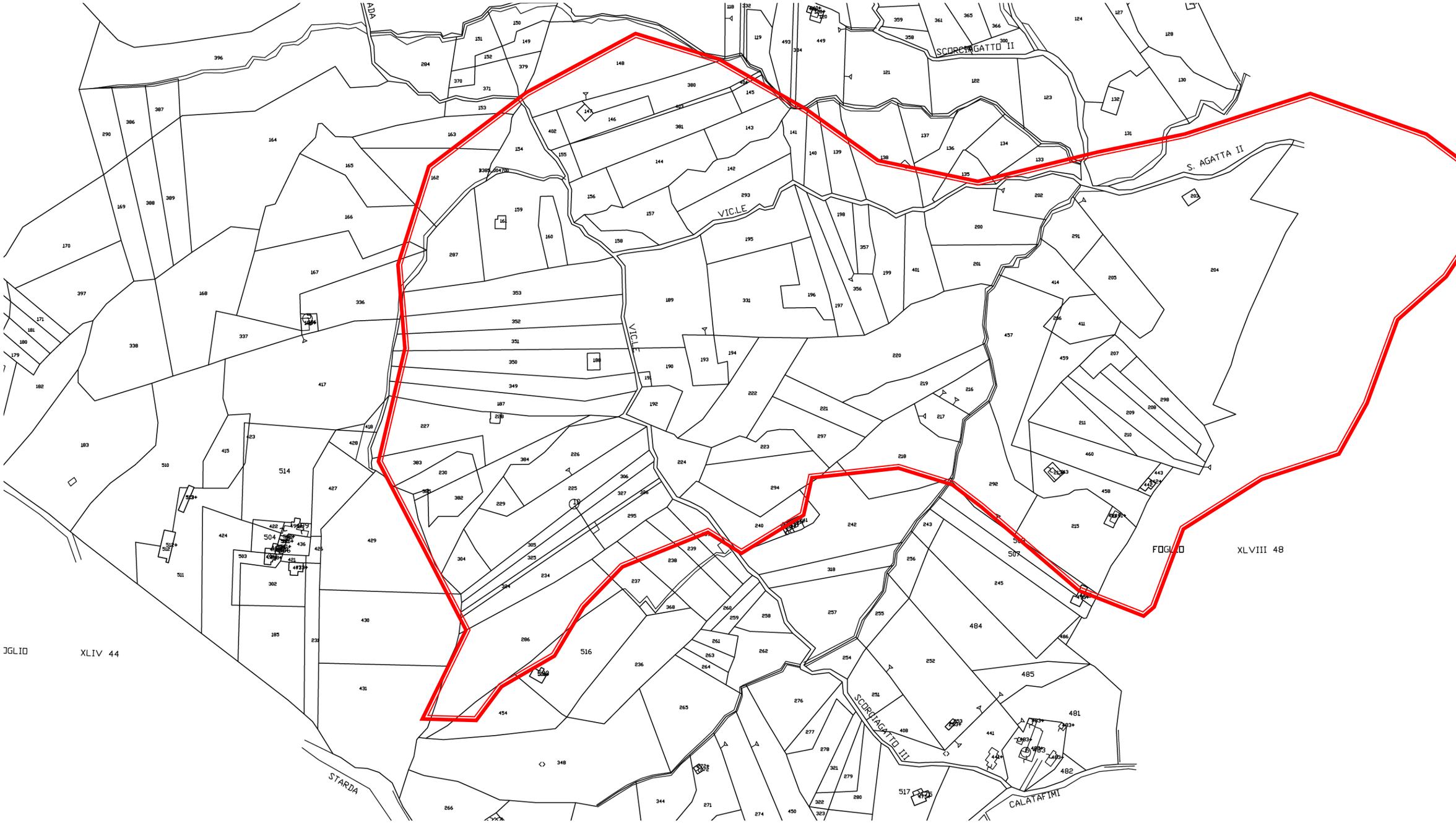

Particellare del **foglio 47** con perimetro dell'incendio del **31/08/2020** presso **c.da Scorciagatto**

Particellare del **foglio 48** con perimetro dell'incendio del **31/08/2020** presso **c.da Scorciagatto**

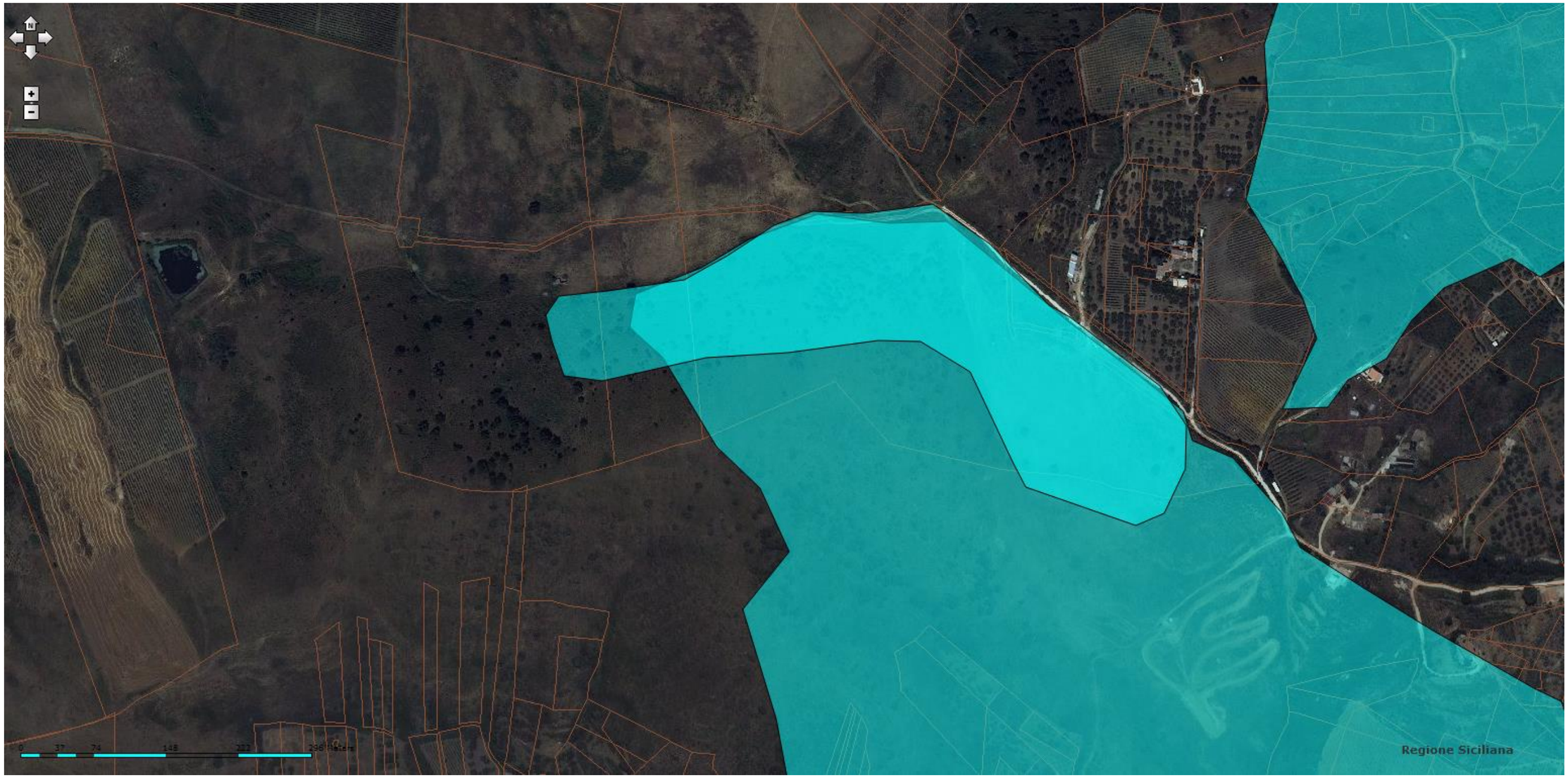

Estratto aree percorse dal fuoco dal portale SIF –in catasto al foglio **foglio 44 e 46** – e perimetro dell'incendio del **12/08/2020** presso **c.da Bernardo**

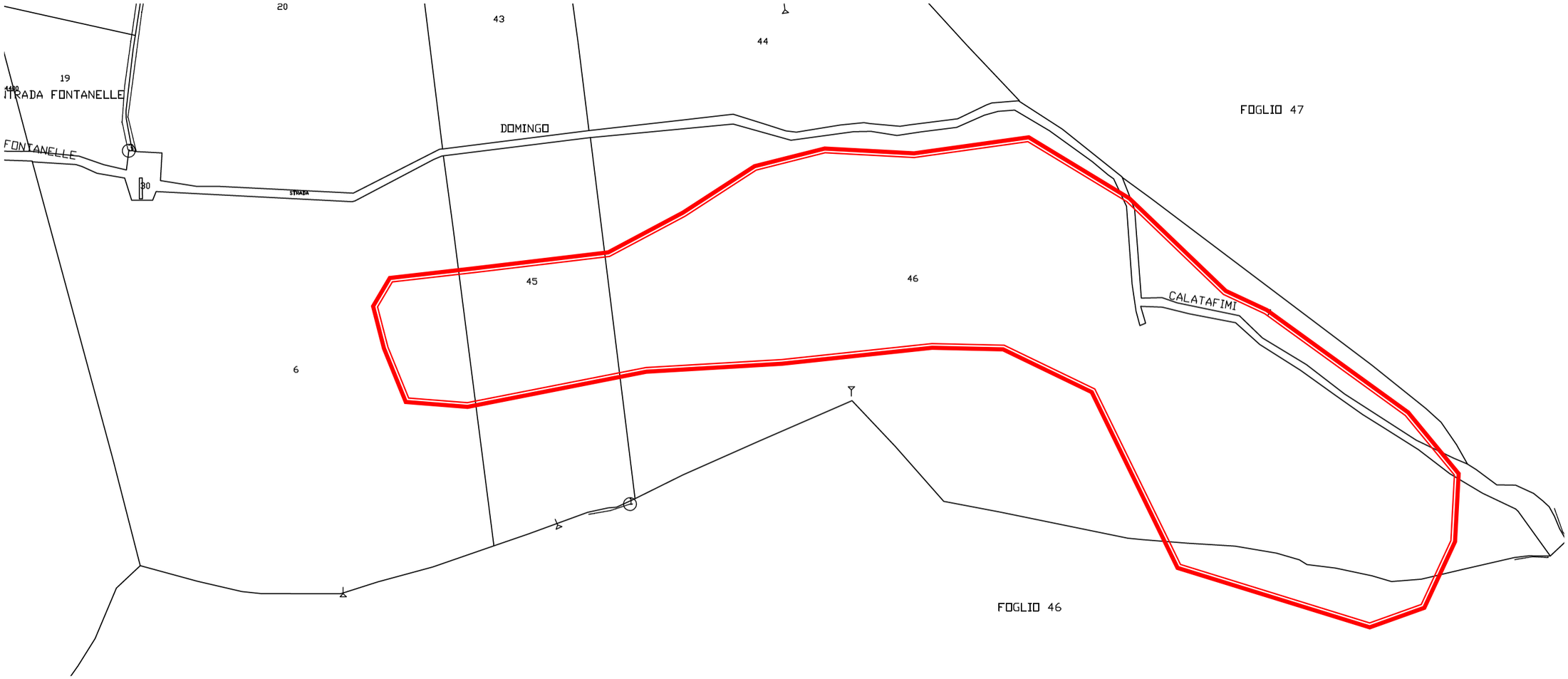

Particellare del **foglio 44** con perimetro dell'incendio del **12/08/2020** presso **c.da Bernardo**

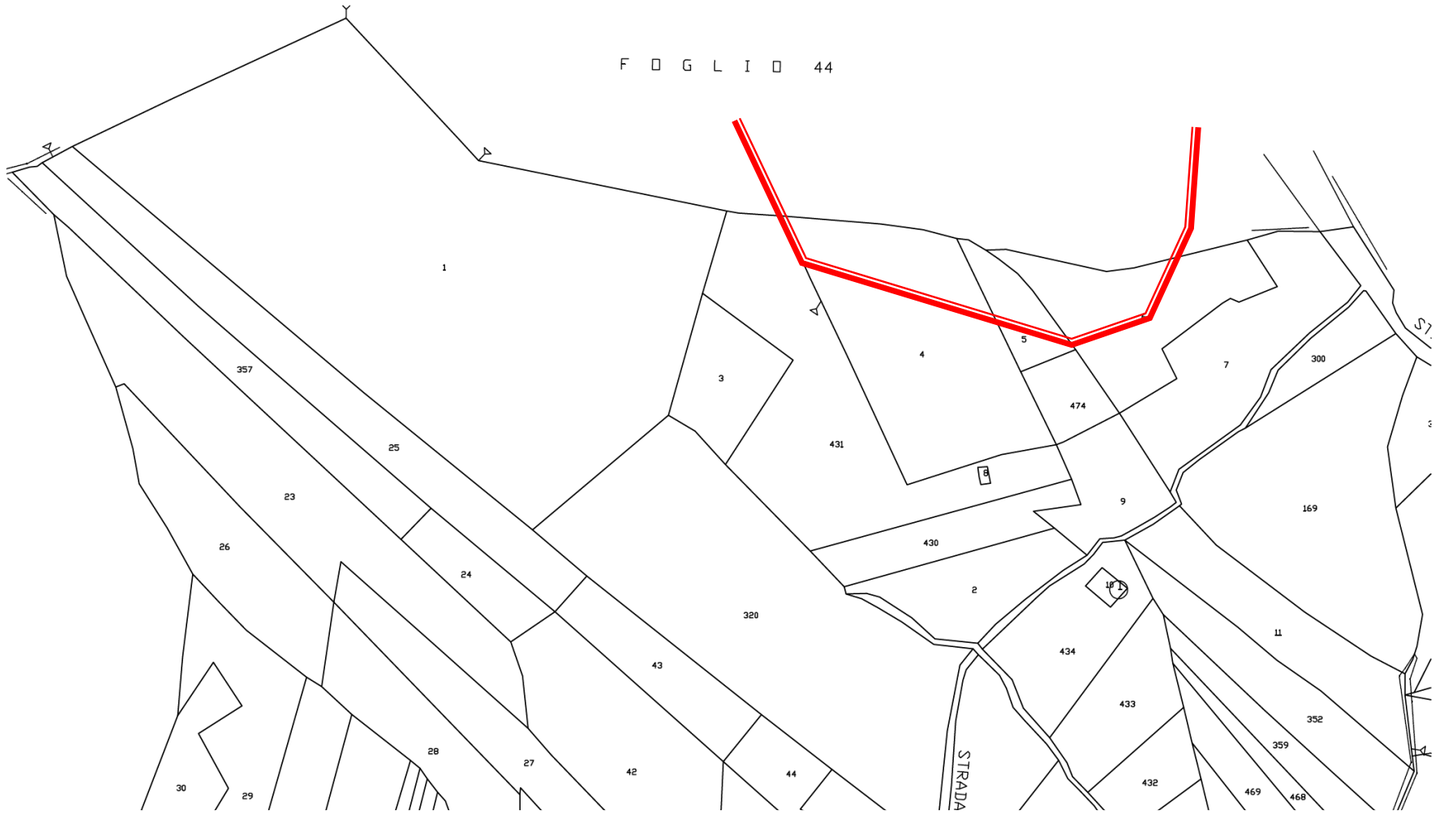

Particellare del **foglio 46** con perimetro dell’incendio del **12/08/2020** presso **c.da Bernardo**

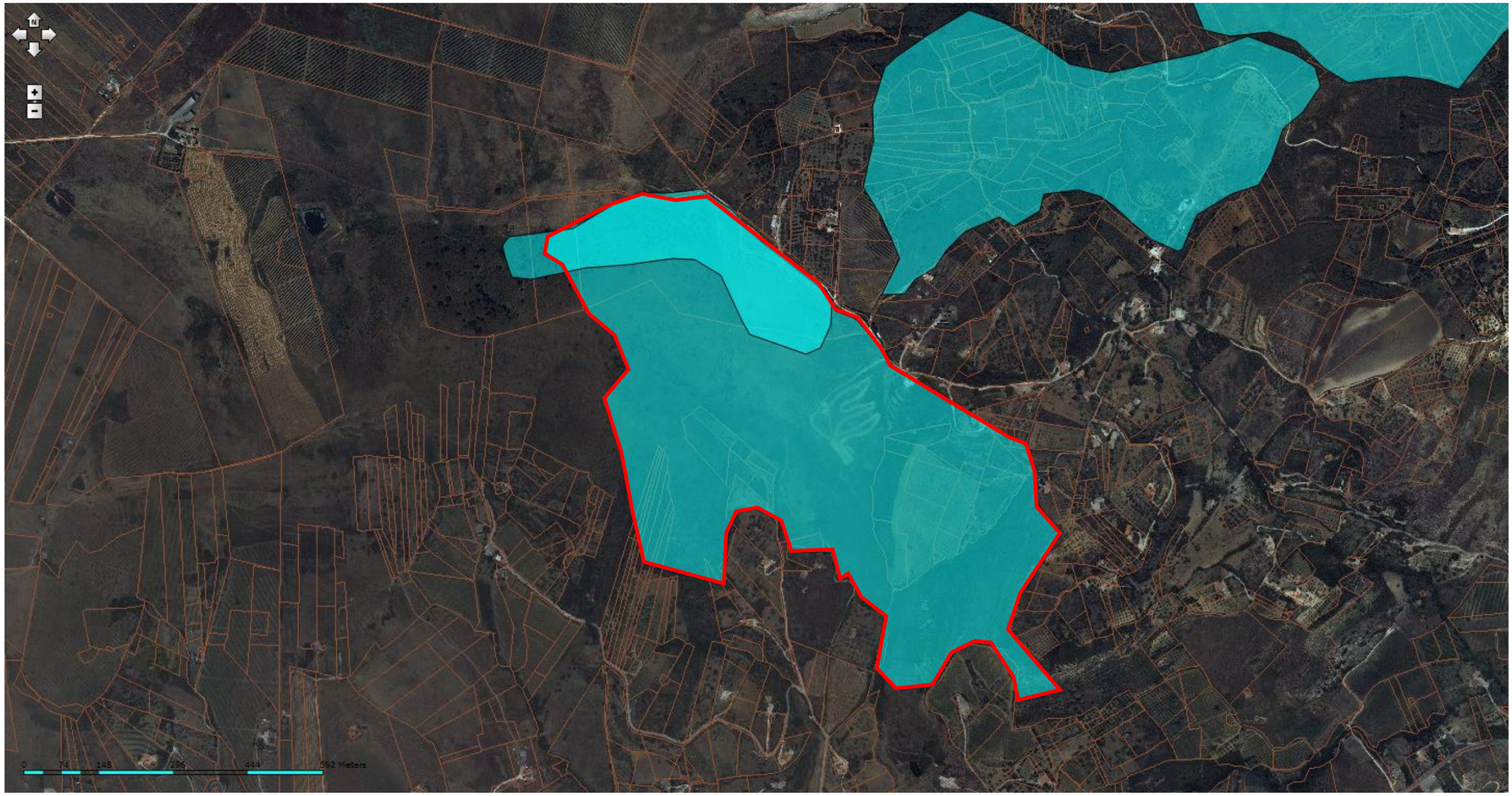

Estratto aree percorse dal fuoco dal portale SIF –in catasto al foglio **foglio 44 e 46** – e perimetro dell'incendio del **25/08/2020** presso **c.da Scorciagatto**

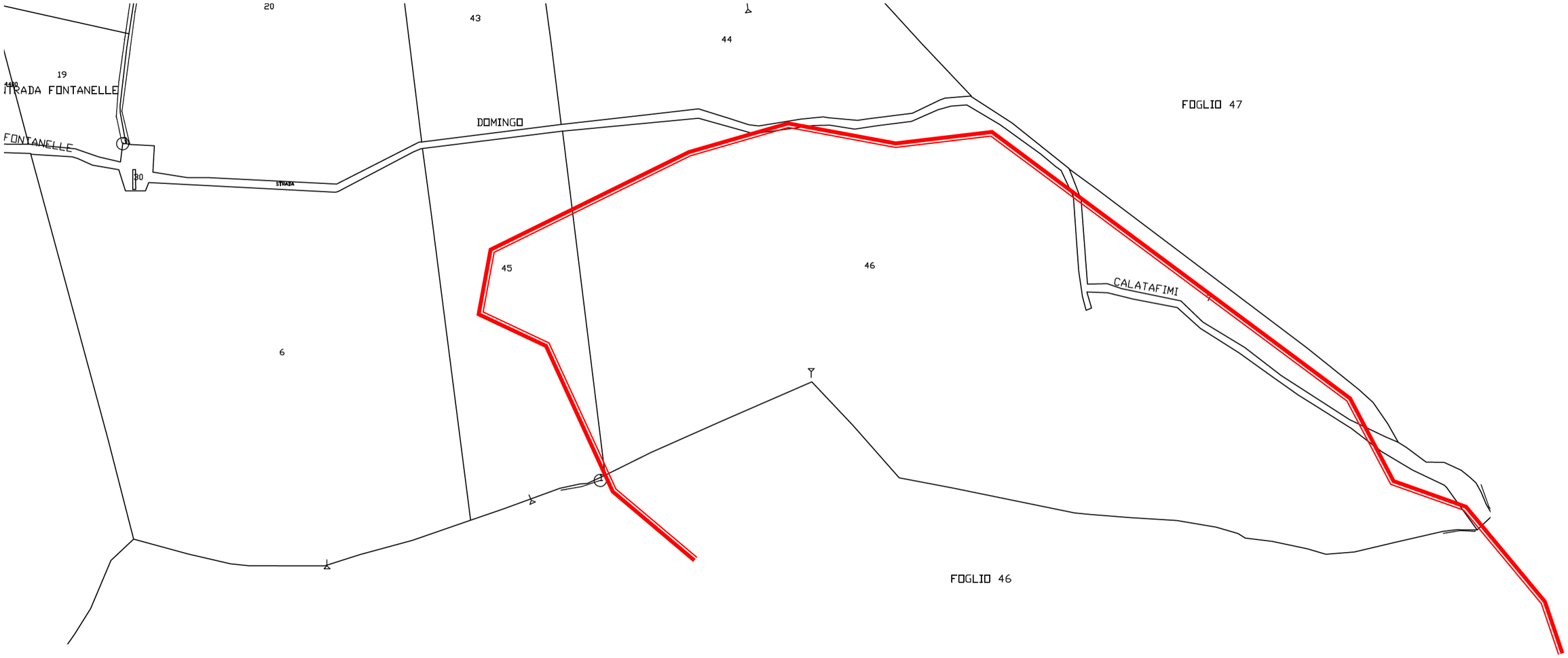

Particellare del **foglio 44** con perimetro dell'incendio del **25/08/2020** presso **c.da Scorciagatto**

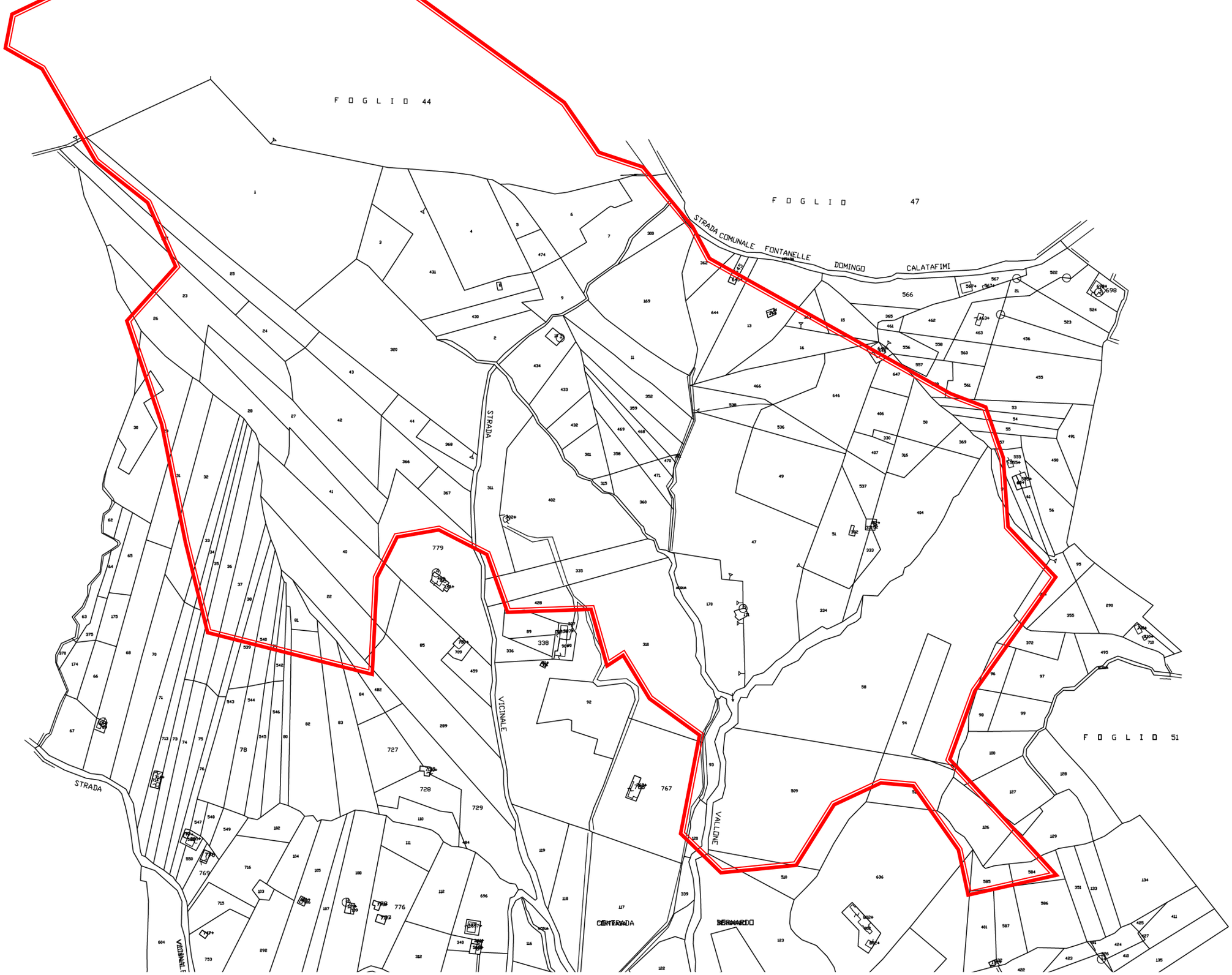

Particellare del **foglio 46** con perimetro dell'incendio del **25/08/2020** presso **c.da Scorciagatto**

CITTA' DI
CALATAFIMI SEGESTA

LIBERO CONSORZIO COMUNALE DI TRAPANI

III SETTORE – GESTIONE DEL TERRITORIO E LL. PP.
SERVIZIO DI PROTEZIONE CIVILE

AGGIORNAMENTO DEL CATASTO DEI SOPRASSUOLI PERCORSI DAL FUOCO ANNO 2020

Premessa

La “Legge-Quadro in materia di incendi boschivi” n. 353 del 21.11.2000 e successive modifiche ed integrazioni le cui disposizioni sono finalizzate alla conservazione ed alla difesa dagli incendi del patrimonio boschivo nazionale quale bene insostituibile per la qualità della vita e costituiscono principi fondamentali dell’ordinamento ai sensi dell’art. 117 della Costituzione.

La Legge Regionale n. 14 del 14.04.2006 all’art.3 comma 1 *ter* ha stabilito che nel territorio della Regione Siciliana trovano applicazione, in quanto compatibili, ed ove non diversamente stabilito, le disposizioni di cui alla Legge n.353 del 21.11.2000 e s.m.i., nonché al D.Lgs n.227 del 18.05.2001.

In particolare, l'articolo 10, comma 1, della Legge n.353/2000 e s.m.i., prescrive che: "*Le zone boscate ed i pascoli i cui soprassuoli siano stati percorsi dal fuoco non possono avere una destinazione diversa da quella preesistente all'incendio per almeno quindici anni. E' comunque consentita la costruzione di opere pubbliche necessarie alla salvaguardia della pubblica incolumità e dell'ambiente. In tutti gli atti di compravendita di aree e immobili situati nelle predette zone, stipulati entro quindici anni dagli eventi previsti dal presente comma, deve essere espressamente richiamato il vincolo di cui al primo periodo, pena la nullità dell'atto. Nei comuni sprovvisti di piano regolatore è vietata per dieci anni ogni edificazione su area boscata percorsa dal fuoco. E' inoltre vietata per dieci anni, sui predetti soprassuoli, la realizzazione di edifici nonché di strutture e infrastrutture finalizzate ad insediamenti civili ed attività produttive, fatti salvi i casi in cui detta realizzazione sia stata prevista in data precedente l'incendio dagli strumenti urbanistici vigenti a tale data. Sono vietate per cinque anni, sui predetti soprassuoli, le attività di rimboschimento e di ingegneria ambientale sostenute con risorse finanziarie pubbliche, salvo specifica autorizzazione concessa dal Ministro dell'ambiente, per le aree naturali protette statali, o dalla regione competente, negli altri casi, per documentate situazioni di dissesto idrogeologico e nelle situazioni in cui sia urgente un intervento per la tutela di particolari valori ambientali e paesaggistici. Sono altresì vietati per dieci anni, limitatamente ai soprassuoli delle zone boscate percorsi dal fuoco, il pascolo e la caccia. (I contratti che costituiscono diritti reali di godimento su aree e immobili situati nelle zone di cui al primo periodo stipulati entro due anni dal fatto sono trasmessi, a cura dell'Agenzia delle entrate, entro trenta giorni dalla registrazione, al prefetto e al procuratore della Repubblica presso*

il tribunale competente. La disposizione di cui al periodo precedente si applica anche con riguardo ai contratti di affitto e di locazione relativi alle predette aree e immobili)".

Il D.L. n. 91/2017, ha introdotto il comma 1 bis che prevede la disapplicazione del comma 1 nei casi in cui il proprietario risulta *".....vittima del delitto, anche tentato, di estorsione, accertato con sentenza definitiva, quando la violenza o la minaccia è consistita nella commissione di uno dei delitti previsti dagli articoli 423-bis e 424 del codice penale e sempre che la vittima abbia riferito della richiesta estorsiva all'autorità giudiziaria o alla polizia giudiziaria*".

La definizione di incendio boschivo viene fissata in termini precisi e oggettivi dalla stessa Legge quadro, dove l'incendio boschivo viene definito all'articolo 2: "*Un fuoco con suscettività ad espandersi su aree boscate, cespugliate o arborate, comprese eventuali strutture ed infrastrutture antropizzate poste all'interno delle predette aree, oppure su terreni coltivati o incolti e pascoli limitrofi a dette aree*".

In particolare la legge stabilisce vincoli temporali che regolano l'utilizzo dell'area interessata ad incendio: un vincolo quindicennale, un vincolo decennale ed un ulteriore vincolo di cinque anni. Innanzitutto le zone boschive ed i pascoli i cui soprassuoli siano stati percorsi dal fuoco non possono avere una destinazione diversa da quella preesistente all'incendio per almeno quindici anni (vincolo quindicennale), è comunque consentita la costruzione di opere pubbliche necessarie alla salvaguardia della pubblica incolumità e dell'ambiente.

Inoltre, sulle zone boschive e sui pascoli i cui soprassuoli siano stati percorsi dal fuoco, è vietata la realizzazione di edifici nonché di strutture e infrastrutture finalizzate ad insediamenti civili ed attività produttive, fatti salvi i casi in cui per detta realizzazione sia stata già rilasciata, in data precedente l'incendio e sulla base degli strumenti urbanistici vigenti a tale data, la relativa autorizzazione o concessione.

Infine sono vietate per sui predetti soprassuoli, le attività di rimboschimento e di ingegneria ambientale tranne quelle sostenute con risorse finanziarie pubbliche con specifica autorizzazione concessa dal Ministro dell'Ambiente e della Tutela del Territorio, per le aree naturali protette statali, o dalla regione competente, negli altri casi, per documentate situazioni di dissesto idrogeologico e nelle situazioni in cui sia urgente un intervento per la tutela di particolari valori ambientali e paesaggistici.

Come specificato in premessa, la Legge quadro n. 353 del 21 novembre 2000 e ss.mm.ii. in materia di incendi boschivi, prevede - al comma 2 dell'articolo 10 - l'obbligo per i Comuni di censire i soprassuoli percorsi dagli incendi, avvalendosi anche dei rilievi effettuati dal Corpo Forestale dello Stato, al fine di applicare i vincoli temporali previsti dal comma 1 della medesima legge. Tali vincoli sono distinti in: ***Vincoli quindicennali***

Si tratta di un vincolo di destinazione temporale che impone il mantenimento della destinazione d'uso preesistente all'incendio impedendone la modifica. In tali aree è consentita la realizzazione solamente di opere pubbliche che si rendano necessarie per la salvaguardia della pubblica incolumità e dell'ambiente. Risulta necessario inserire sulle aree predette un vincolo esplicito da trasferire in tutti gli atti di compravendita stipulati entro quindici anni dall'evento. ***Vincoli decennali***

Nelle zone boscate e nei pascoli i cui soprassuoli siano stati percorsi dal fuoco, è vietata la realizzazione di edifici nonché di strutture e infrastrutture finalizzate ad insediamenti civili ed attività produttive, fatti salvi i casi in cui per detta realizzazione siano stati già rilasciati atti autorizzativi comunali in data precedente l'incendio sulla base degli strumenti urbanistici vigenti a tale data. In tali aree è fatto divieto di pascolo e di caccia per dieci anni, limitatamente ai soprassuoli delle zone boscate percorsi dal fuoco. ***Vincoli quinquennali***

Sulle medesime aree percorse dal fuoco è altresì vietato lo svolgimento di attività di rimboschimento e di ingegneria ambientale sostenute con risorse finanziarie pubbliche, salvo il caso di specifica autorizzazione concessa o dal Ministro dell'ambiente, per le aree naturali protette statali, o dalla regione competente, negli altri casi, o per documentate situazioni di dissesto idrogeologico o per particolari situazioni in cui sia urgente un intervento di tutela su particolari valori ambientali e paesaggistici.

Riassunto dei vincoli	Zona		Durata (anni)
	Bosco	Pascolo	
Cambio destinazione d'uso	x	x	15
Realizzazione edifici e strutture civili o produttive	x	x	10
Pascolo	x		10
Caccia	x		10
Rimboschimento ed ingegneria ambientale con fondi pubblici	x	x	5

Annualmente i Comuni sul cui territorio si siano verificati incendi di aree boschive o a pascolo sono tenuti a censire tramite un apposito catasto, cosiddetto "catasto degli incendi", le aree percorse dal fuoco "congelandole".

Le aree percorse dal fuoco coperte da altre tipologie di vegetazione dovranno rientrare comunque nel Catasto ai sensi dell'art. 2 della Legge n. 353/2000 senza dare, in ogni caso, origine a vincoli.

La definizione di bosco è data dall'art. 2 del D. Lgs. n.227 del 18.05.2001.

Come stabilito dalla normativa nazionale per la realizzazione del catasto incendi i Comuni, possono avvalersi, del lavoro effettuato abitualmente per motivi istituzionali dal Corpo Forestale dello Stato, che non solo dispone dei rilievi delle aree ma che li mantiene costantemente aggiornati.

La struttura del Corpo Forestale della Regione Siciliana, ha realizzato un sistema informativo, denominato ~~"Sistema Informatico Forestale"~~ della Regione Siciliana (SIF), con lo scopo di fornire alle amministrazioni comunali il supporto di cui alla Legge 353/2000.

I dati così elaborati e certificati saranno quindi resi disponibili ai Comuni per il successivo accatastamento da parte dei comuni stessi.

Va specificato che la Legge 353/2000 sancisce l'obbligo di provvedere al censimento per i soli Comuni i cui territori siano stati percorsi dal fuoco.

Pertanto, il Catasto delle aree percorse dal fuoco, si compone della seguente documentazione:

1. **Cartografia:** costituita da tavola in scala 1:10.000 della Carta Tecnica Regionale comprendente l'intero territorio comunale in cui saranno evidenziate le aree percorse dal fuoco con l'individuazione con un diverso colore della campitura che indicherà i diversi momenti dell'avvenuto incendio dell'anno considerato e da un numero ID associato

2. **Schede** predisposte sulla base delle indicazioni fornite dal S.I.F., nelle quali saranno riportate i dati riguardanti:

   a) la singola zona soggetta ad incendio che si compone di una tabella contenente essenzialmente i dati identificativi dell'incendio con l'elenco dei terreni interessati, oltre che di un estratto di mappa catastale in scala opportuna in cui è evidenziata l'area in oggetto.

   b) I dati riguardanti la superficie bruciata per ogni singola particella coinvolta.

   c) Individuazione delle aree boschive e dei pascoli da sottoporre ai vincoli.

Ai sensi dell'articolo 10 comma 2 della Legge 353/2000, gli elaborati del catasto incendi devono essere pubblicati all'albo pretorio per 30 giorni consecutivi, periodo all'interno del quale chiunque può presentare osservazioni. Le osservazioni dovranno essere poi analizzate entro i successivi 60 giorni, procedendo infine all'approvazione definitiva del catasto.

Per censire i soprassuoli percorsi dagli incendi sono stati raccolti e analizzati i seguenti dati:

- Incendi avvenuti nel territorio del comune di Calatafimi Segesta inclusi nella banca dati del SIF (Sistema Informativo Forestale) – Regione Sicilia ai sensi dell'art.1 dell'O.P.C.M. del 05/06/2008 – Acquisizione delle relative perimetrazioni;

- Indicazioni del catasto (terreni e fabbricati) acquisiti dal SISTER banca dati Agenzia del Territorio e attraverso le applicazioni dedicate alla catalogazione e alla pubblicazione dei dati del S.I.T.R. comunale e specifici strumenti di consultazione web dedicati alla conoscenza del territorio.